

**Uchwała nr XLVII/.../2022  
Rady Miasta i Gminy w Pilicy  
z dnia 15 czerwca 2022 r.**

**w sprawie zmiany uchwały Nr XX/116/2020 Rady Miasta i Gminy w Pilicy z dnia 27 marca 2020 r. w sprawie uchwalenia Regulaminu utrzymania czystości i porządku na terenie Miasta i Gminy Pilica (t.j. Dz. Urz. Woj. Śl 2021.4607)**

Na podstawie art. 18 ust. 2 pkt. 15, art. 40 ust. 1, art. 41 ust. 1 i art. 42 ustawy z dnia 8 marca 1990 r. o samorządzie gminnym (Dz. U. z 2022 r. poz. 559 z późn. zm.), art. 4 ustawy z dnia 13 września 1996 r. o utrzymaniu czystości i porządku w gminach (Dz. U. z 2021 r. poz. 888 z późn. zm.), art. 4 ust. 1 ustawy z dnia 20 lipca 2000 r. o ogłaszaniu aktów normatywnych i niektórych innych aktów prawnych (Dz. U. z 2019 r. poz. 1461 t.j.), po zasięgnięciu opinii Państwowego Powiatowego Inspektora Sanitarnego w Zawierciu oraz po przeprowadzeniu konsultacji z mieszkańcami Miasta i Gminy Pilica, zgodnie z uchwałą Nr V/29/2019 Rady Miasta i Gminy w Pilicy z dnia 31 stycznia 2019 r., oraz konsultacji społecznych, zgodnie z uchwałą Nr XLVIII/289/2010 Rady Miasta i Gminy w Pilicy z dnia 28 października 2010 r., z organizacjami pozarządowymi i podmiotami wymienionymi w art. 3 ust. 3 ustawy z dnia 24 kwietnia 2003 r. o działalności pożytku publicznego i o wolontariacie (t.j. Dz. U. z 2020 r. poz. 1057 z późn. zm.) **Rada Miasta i Gminy w Pilicy**

**uchwała:**

**§ 1.**

W załączniku do uchwały Nr XX/116/2020 Rady Miasta i Gminy w Pilicy z dnia 27 marca 2020 r. w sprawie uchwalenia Regulaminu utrzymania czystości i porządku na terenie Miasta i Gminy Pilica (t.j. Dz. Urz. Woj. Śl 2021.4607), dokonuje się następujących zmian:

1. § 2 ust 10 otrzymuje brzmienie:

„10) **odpadach budowlanych i rozbiórkowych** - rozumie się przez to odpady, o których mowa w art. 3 ust. 1 pkt 6a ustawy o odpadach,”

2. § 3 ust. 1 pkt 2 lit. e otrzymuje brzmienie:

„e) odpady opakowaniowe wielomateriałowe,”

3. § 3 ust. 1 pkt 3 lit. g otrzymuje brzmienie:

„f) odpady budowlane i rozbiórkowe z gospodarstw domowych,”

4. § 3 ust. 1 pkt 3 lit. h otrzymuje brzmienie:

„h) odpady niekwalifikujące się do odpadów medycznych, które powstały w gospodarstwie domowym w wyniku przyjmowania produktów leczniczych w formie iniekcji i prowadzenia monitoringu poziomu substancji we krwi, w szczególności igieł i strzykawek;”

5. § 3 ust. 1 pkt 4 otrzymuje brzmienie:

„4) samodzielne dostarczanie do punku selektywnego zbierania odpadów komunalnych przeterminowanych leków i chemikaliów, zużytych baterii i akumulatorów, zużytego sprzętu elektrycznego i elektronicznego, mebli i innych odpadów wielkogabarytowych, zużytych opon, odpadów niebezpiecznych, odpadów budowlanych i rozbiórkowych z gospodarstw domowych, odpadów niekwalifikujących się do odpadów medycznych, które powstały w gospodarstwie domowym w wyniku przyjmowania produktów leczniczych w formie iniekcji i prowadzenia monitoringu poziomu substancji we krwi, w szczególności igieł i strzykawek;”

6. § 8 ust. 3 pkt 5 otrzymuje brzmienie:

„5) pojemniki na odpady zbierane selektywnie dla nieruchomości w zabudowie wielolokalowej o pojemności 1100 l dla każdej frakcji odpadów o odpowiedniej kolorystyce i oznakowaniu tj. niebieski - oznaczony napisem „Papier” - z przeznaczeniem na papier w tym tekturę, odpady opakowaniowe z papieru oraz odpady opakowaniowe z tektury; zielony - oznaczony napisem „Szkło” - z przeznaczeniem na szkło w tym odpady opakowaniowe ze szkła; żółty - oznaczony napisem „Metale i tworzywa sztuczne” - z przeznaczeniem na tworzywa sztuczne, w tym odpady opakowaniowe z tworzyw sztucznych, odpady opakowaniowe wielomateriałowe oraz metale, w tym odpady opakowaniowe z metali; brązowy - oznaczony napisem „Bio” - z przeznaczeniem na odpady ulegające biodegradacji, w tym bioodpady.”

7. § 8 ust. 6 otrzymuje brzmienie:

„6. Odpady komunalne zbierane w sposób selektywny należy gromadzić w następujący sposób:

- dla nieruchomości w zabudowie jednorodzinnej do worków, o których mowa w ust. 3 pkt 4,
- dla nieruchomości w zabudowie wielolokalowej do pojemników o pojemności co najmniej 1100 l, o którym mowa w ust. 3 pkt 5.”

8. § 11 ust. 1 otrzymuje brzmienie:

„1) dla nieruchomości w zabudowie jednorodzinnej:

- w mieście Pilica - nie rzadziej niż jeden raz na dwa tygodnie w okresie od kwietnia do października i jeden raz w miesiącu w okresie od listopada do marca,
- w sołectwach: Biskupice, Cisowa, Dobra, Dobra Kolonia, Dobraków, Dzwonowice, Dzwono-Sierbowice, Jasieniec, Kidów, Kleszczowa, Kocikowa, Podleśna, Przychody, Siadczą, Sierbowice, Sławniów, Smoleń, Solca, Szyce, Wierbka, Wierzbica, Zarzeczce, Złożeniec - nie rzadziej niż jeden raz w miesiącu.

2) dla nieruchomości w zabudowie wielolokalowej:

- w mieście Pilica: nie rzadziej niż jeden raz w tygodniu w okresie od kwietnia do października i jeden raz na dwa tygodnie w okresie od listopada do marca,
- w sołectwach: Sławniów, Wierbka - nie rzadziej niż jeden raz na dwa tygodnie.”

9. § 11 ust. 2 pkt 1 otrzymuje brzmienie:

„1) papier, metal, tworzywa sztuczne, szkło, odpady opakowaniowe wielomateriałowe:

- dla nieruchomości w zabudowie jednorodzinnej - co najmniej jeden raz w miesiącu,
- dla nieruchomości w zabudowie wielolokalowej - co najmniej jeden raz w miesiącu,
- dla nieruchomości, na której znajdują się obiekty użyteczności publicznej - co najmniej jeden raz w miesiącu,”

10. § 11 ust. 2 pkt 4 otrzymuje brzmienie:

„4) przeterminowane leki i chemikalia, zużyte baterie i akumulatory, odpady niebezpieczne, odpady niekwalifikujących się do odpadów medycznych, które powstały w gospodarstwie domowym w wyniku przyjmowania produktów leczniczych w formie iniekcji i prowadzenia monitoringu poziomu substancji we krwi, w szczególności igieł i strzykawek, na bieżąco do punktu selektywnego zbierania odpadów komunalnych. Ponadto przeterminowane leki i chemikalia można wrzucać do pojemników znajdujących się w wyznaczonych aptekach, a baterie do pojemników znajdujących się w punktach sprzedaży i placówkach oświatowych,”

11. § 11 ust. 2 pkt 5 otrzymuje brzmienie:

„5) pozbywanie się zebranych bioodpadów stanowiących odpady komunalne bezpośrednio z nieruchomości w zabudowie jednorodzinnej:

- a) w mieście Pilica - nie rzadziej niż jeden raz na dwa tygodnie w okresie od kwietnia do października i jeden raz w miesiącu w okresie od listopada do marca,
- b) w sołectwach: Biskupice, Cisowa, Dobra, Dobra Kolonia, Dobraków, Dzwonowice, Dzwono-Sierbowice, Jasieniec, Kidów, Kleszczowa, Kocikowa, Podleśna, Przychody, Siadca, Sierbowice, Sławniów, Smoleń, Solca, Szyce, Wierbka, Wierzbica, Zarzecze, Złożeniec – nie rzadziej niż jeden raz w miesiącu.”

12. § 11 ust. 2 pkt 6 otrzymuje brzmienie:

„6) pozbywanie się zebranych bioodpadów stanowiących odpady komunalne bezpośrednio z nieruchomości w zabudowie wielolokalowej:

- a) w mieście Pilica: nie rzadziej niż jeden raz w tygodniu w okresie od kwietnia do października i jeden raz na dwa tygodnie w okresie od listopada do marca,
- b) w sołectwach: Sławniów, Wierbka – nie rzadziej niż jeden raz na dwa tygodnie.”

13. § 16 ust. 2 pkt 1 otrzymuje brzmienie:

„1) zabrania się właścicielom zwierząt domowych wypuszczania ich bez dozoru poza teren nieruchomości, a w budownictwie wielolokalowym poza obręb własnego mieszkania,”

14. § 17 ust. 4 otrzymuje brzmienie:

„4. Zabrania się trzymania zwierząt gospodarskich w budynkach mieszkalnych w zabudowie wielolokalowej.”

15. § 18 ust. 1 pkt b otrzymuje brzmienie:

„b) obszary wielolokalowej zabudowy mieszkaniowej.”

## § 2.

Wykonanie uchwały powierza się Burmistrzowi Miasta i Gminy Pilica.

## § 3.

Uchwała podlega ogłoszeniu w Dzienniku Urzędowym Województwa Śląskiego i wchodzi w życie z dniem 1 stycznia 2023 r.

 PRAWNY

Anna Matan-Nowicka

## Uzasadnienie

Regulamin utrzymania czystości i porządku w gminach stanowi wykonanie ustawowego upoważnienia wynikającego z art. 4 ustawy z dnia 13 września 1996 r. o utrzymaniu czystości i porządku w gminach (t.j. Dz.U. z 2021 r., poz. 888 z późn. zm.) zobowiązującego organ stanowiący jednostki samorządu terytorialnego do określenia:

1. wymagań w zakresie:
  - a) selektywnego zbierania i odbierania odpadów komunalnych obejmującego co najmniej: papier, metale, tworzywa sztuczne, szkło, odpady opakowaniowe wielomateriałowe oraz bioodpady,
  - b) selektywnego zbierania odpadów komunalnych prowadzonego przez punkty selektywnego zbierania odpadów komunalnych w sposób umożliwiający łatwy dostęp dla wszystkich mieszkańców gminy, które zapewniają przyjmowanie co najmniej odpadów komunalnych: wymienionych w lit. a, odpadów niebezpiecznych, przeterminowanych leków i chemikaliów, odpadów niekwalifikujących się do odpadów medycznych, które powstały w gospodarstwie domowym w wyniku przyjmowania produktów leczniczych w formie iniekcji i prowadzenia monitoringu poziomu substancji we krwi, w szczególności igieł i strzykawek, zużytych baterii i akumulatorów, zużytego sprzętu elektrycznego i elektronicznego, mebli i innych odpadów wielkogabarytowych, zużytych opon oraz odpadów tekstyliów i odzieży, a także odpadów budowlanych i rozbiórkowych z gospodarstw domowych,
  - c) uprzątania błota, śniegu, lodu i innych zanieczyszczeń z części nieruchomości służących do użytku publicznego,
  - d) mycia i naprawy pojazdów samochodowych poza myjniami i warsztatami naprawczymi;
2. rodzaju i minimalnej pojemności pojemników lub worków, przeznaczonych do zbierania odpadów komunalnych na terenie nieruchomości, w tym na terenach przeznaczonych do użytku publicznego oraz na drogach publicznych, warunków rozmieszczania tych pojemników i worków oraz utrzymania pojemników w odpowiednim stanie sanitarnym, porządkowym i technicznym, przy uwzględnieniu:
  - a) średniej ilości odpadów komunalnych wytwarzanych w gospodarstwach domowych bądź w innych źródłach,
  - b) liczby osób korzystających z tych pojemników lub worków;
3. utrzymania w odpowiednim stanie sanitarnym i porządkowym miejsc gromadzenia odpadów;
4. częstotliwości i sposobu pozbywania się odpadów komunalnych i nieczystości ciekłych z terenu nieruchomości oraz z terenów przeznaczonych do użytku publicznego;
5. innych wymagań wynikających z wojewódzkiego planu gospodarki odpadami;
6. obowiązków osób utrzymujących zwierzęta domowe, mających na celu ochronę przed zagrożeniem lub uciążliwością dla ludzi oraz przed zanieczyszczeniem terenów przeznaczonych do wspólnego użytku;
7. wymagań utrzymywania zwierząt gospodarskich na terenach wyłączonych z produkcji rolniczej, w tym także zakazu ich utrzymywania na określonych obszarach lub w poszczególnych nieruchomościach;
8. wyznaczenia obszarów podlegających obowiązkowej deratyzacji i terminów jej przeprowadzania.


Zmiany zapisów Regulaminu utrzymania czystości i porządku na terenie Miasta i Gminy Pilica przyjętego uchwałą Nr XX/116/2020 Rady Miasta i Gminy w Pilicy z dnia 27 marca 2020r. (t.j. Dz. Urz. Woj. Ślą 2021.4607) wynikają ze zmiany zapisów ustawy z dnia 13 września 1996 r. o utrzymaniu czystości i porządku w gminach (t.j. Dz.U. z 2021 r., poz. 888 z późn. zm.)

Zmiany dotyczą m.in. zmiany art. 6r ust. 3b ustawy o utrzymaniu czystości i porządku w gminach, zmienionego przez art. 1 pkt 18 lit. b ustawy z dnia 11 sierpnia 2021 r. o zmianie ustawy o utrzymaniu czystości i porządku w gminach, ustawy - Prawo ochrony środowiska oraz ustawy o odpadach (Dz. U. 2021 poz. 1648), który to umożliwił zmianę częstotliwości odbierania niesegregowanych (zmieszanych) odpadów komunalnych oraz bioodpadów stanowiących odpady komunalne. Zmiana uchwały wynika również ze zmian wprowadzonych przez ustawę z dnia 17 listopada 2021 r. o zmianie ustawy o odpadach oraz niektórych innych ustaw (Dz. U. 2021 poz. 2151).



Zgodnie z art 6r ust 3b dopuszcza się zróżnicowanie częstotliwości odbierania odpadów, w szczególności w zależności od ilości wytwarzanych odpadów i ich rodzajów, z tym że w okresie od kwietnia do października częstotliwość odbierania niesegregowanych (zmieszanych) odpadów komunalnych oraz bioodpadów stanowiących odpady komunalne nie może być rzadsza niż raz na tydzień z budynków wielolokalowych i nie rzadsza niż raz na dwa tygodnie z budynków mieszkalnych jednorodzinnych, z wyłączeniem gmin wiejskich oraz części wiejskiej gmin miejsko-wiejskich, w przypadku których częstotliwość odbierania niesegregowanych (zmieszanych) odpadów komunalnych oraz bioodpadów stanowiących odpady komunalne może być rzadsza.

Regulamin jest aktem prawa miejscowego. Projekt uchwały został pozytywnie zaopiniowany przez Państwowy Powiatowy Inspektor Sanitarny opinią sanitarną z dnia 25.05.2022 r. oraz został poddany konsultacjom społecznym w okresie od dnia 27.05.2022 do dnia 03.06.2022 r .



**Uchwała Nr XLVII.../2022  
Rady Miasta i Gminy w Pilicy  
z dnia 15 czerwca 2022 r.**

**w sprawie zmiany uchwały Nr XX/115/2020 Rady Miasta i Gminy w Pilicy z dnia 27 marca 2020 r. w sprawie określenia szczegółowego sposobu i zakresu świadczenia usług w zakresie odbierania odpadów komunalnych od właścicieli nieruchomości i zagospodarowania tych odpadów (t.j. Dz. Urz. Woj. Śl 2021.4605)**

Na podstawie art. 18 ust. 2 pkt. 15, art. 40 ust. 1, art. 41 ust. 1 i art. 42 ustawy z dnia 8 marca 1990 r. o samorządzie gminnym (Dz. U. z 2022 r. poz. 559 z późn. zm.), art. 6r ust. 3, 3a, 3c i 3d ustawy z dnia 13 września 1996 r. o utrzymaniu czystości i porządku w gminach (Dz. U. z 2021 r. poz. 888 z późn. zm.), art. 4 ust. 1 ustawy z dnia 20 lipca 2000 r. o ogłaszaniu aktów normatywnych i niektórych innych aktów prawnych (Dz. U. z 2019 r. poz. 1461 t.j.), po zasięgnięciu opinii Państwowego Powiatowego Inspektora Sanitarnego w Zawierciu oraz po przeprowadzeniu konsultacji z mieszkańcami Miasta i Gminy Pilica, zgodnie z uchwałą Nr V/29/2019 Rady Miasta i Gminy w Pilicy z dnia 31 stycznia 2019 r., oraz konsultacji społecznych, zgodnie z uchwałą Nr XLVIII/289/2010 Rady Miasta i Gminy w Pilicy z dnia 28 października 2010 r., z organizacjami pozarządowymi i podmiotami wymienionymi w art. 3 ust. 3 ustawy z dnia 24 kwietnia 2003 r. o działalności pożytku publicznego i o wolontariacie (t.j. Dz. U. z 2020 r. poz. 1057 z późn. zm.) **Rada Miasta i Gminy w Pilicy**

**uchwała:**

**§ 1.**

W uchwale Nr XX/115/2020 Rady Miasta i Gminy w Pilicy z dnia 27 marca 2020 r. w sprawie określenia szczegółowego sposobu i zakresu świadczenia usług w zakresie odbierania odpadów komunalnych od właścicieli nieruchomości i zagospodarowania tych odpadów (t.j. Dz. Urz. Woj. Śl 2021.4605), wprowadza się następujące zmiany:

1. § 2 ust. 1 pkt 6 otrzymuje brzmienie:

„e) odpady opakowaniowe wielomateriałowe,”

2. § 2 ust. 2 pkt 5 otrzymuje brzmienie:

„f) odpady budowlane i rozbiórkowe z gospodarstw domowych,”

3. § 2 ust. 2 pkt 7 otrzymuje brzmienie:

„h) odpady niekwalifikujące się do odpadów medycznych, które powstały w gospodarstwie domowym w wyniku przyjmowania produktów leczniczych w formie iniekcji i prowadzenia monitoringu poziomu substancji we krwi, w szczególności igieł i strzykawek;”

4. § 2 ust. 3 pkt b otrzymuje brzmienie:

„b) maksymalnie 2Mg/nieruchomość/rok w zabudowie wielolokalowej.”

5. § 4 ust. 1 otrzymuje brzmienie:

„Niesegregowane (zmieszane) odpady komunalne odbierane są z nieruchomości w pojemniku do zbierania odpadów komunalnych zmieszanych, zgodnie z opublikowanym przez Gminę harmonogramem z następującą częstotliwością:

1) dla nieruchomości w zabudowie jednorodzinnej:

a) w mieście Pilica - nie rzadziej niż jeden raz na dwa tygodnie w okresie od kwietnia do października i jeden raz w miesiącu w okresie od listopada do marca,

- b) w sołectwach: Biskupice, Cisowa, Dobra, Dobra Kolonia, Dobraków, Dzwonowice, Dzwono-Sierbowice, Jasieniec, Kidów, Kleszczowa, Kocikowa, Podleśna, Przychody, Siadca, Sierbowice, Sławniów, Smoleń, Solca, Szyce, Wierbka, Wierzbica, Zarzeczce, Złożeniec – nie rzadziej niż jeden raz w miesiącu.

2) dla nieruchomości w zabudowie wielolokalowej:

- a) w mieście Pilica: nie rzadziej niż jeden raz w tygodniu w okresie od kwietnia do października i jeden raz na dwa tygodnie w okresie od listopada do marca,
- b) w sołectwach: Sławniów, Wierbka – nie rzadziej niż jeden raz na dwa tygodnie.”

6. § 4 ust. 2 otrzymuje brzmienie:

„2. Selektywnie zebrane odpady z papieru, szkła oraz zebrane łącznie odpady z tworzywa sztucznego, metalu i odpady opakowaniowe wielomateriałowe, gromadzone oddzielnie w odpowiednich workach z folii - dla nieruchomości w zabudowie jednorodzinnej oraz w pojemnikach do selektywnej zbiórki - w zabudowie wielolokalowej, odbierane są z nieruchomości zgodnie z opublikowanym przez gminę harmonogramem z następującą częstotliwością:

- a) dla nieruchomości w zabudowie jednorodzinnej - co najmniej jeden raz w miesiącu,
- b) dla nieruchomości w zabudowie wielolokalowej - co najmniej jeden raz w miesiącu.”

7. § 4 ust. 3 otrzymuje brzmienie:

„Odpady ulegające biodegradacji gromadzone w odpowiednich workach z folii - dla nieruchomości w zabudowie jednorodzinnej oraz w pojemnikach do gromadzenia bioodpadów - w zabudowie wielolokalowej, odbierane są z nieruchomości zgodnie z opublikowanym przez Gminę harmonogramem z następującą częstotliwością:

1) dla nieruchomości w zabudowie jednorodzinnej:

- a) w mieście Pilica - nie rzadziej niż jeden raz na dwa tygodnie w okresie od kwietnia do października i jeden raz w miesiącu w okresie od listopada do marca,
- b) w sołectwach: Biskupice, Cisowa, Dobra, Dobra Kolonia, Dobraków, Dzwonowice, Dzwono-Sierbowice, Jasieniec, Kidów, Kleszczowa, Kocikowa, Podleśna, Przychody, Siadca, Sierbowice, Sławniów, Smoleń, Solca, Szyce, Wierbka, Wierzbica, Zarzeczce, Złożeniec – nie rzadziej niż jeden raz w miesiącu,

2) dla nieruchomości w zabudowie wielolokalowej:

- a) w mieście Pilica: nie rzadziej niż jeden raz w tygodniu w okresie od kwietnia do października i jeden raz na dwa tygodnie w okresie od listopada do marca,
- b) w sołectwach: Sławniów, Wierbka – nie rzadziej niż jeden raz na dwa tygodnie.”

8. § 5 ust. 1 pkt 2 otrzymuje brzmienie:

„Do punktu selektywnego zbierania odpadów komunalnych właściciele nieruchomości mogą również bezpłatnie oddawać zebrane w sposób selektywny odpady komunalne z papieru, szkła, tworzywa sztucznego, metalu, odpadów opakowaniowych wielomateriałowych, odpady wielkogabarytowe, w tym meble oraz bioodpady, w przypadku gdy pozbycie się ich jest konieczne poza harmonogramem odbioru z nieruchomości.”

**§ 2.**

Wykonanie uchwały powierza się Burmistrzowi Miasta i Gminy Pilica.

**§ 3.**

Uchwała podlega ogłoszeniu w Dzienniku Urzędowym Województwa Śląskiego i wchodzi w życie z dniem 1 stycznia 2023 r.

## Uzasadnienie

Zgodnie z brzmieniem przepisu art. 6r ust. 3 ustawy z dnia 13 września 1996 r. o utrzymaniu czystości i porządku w gminach (t.j. Dz. U. z 2021 r., poz. 888 z późn. zm.) Rada Miasta i Gminy w Pilicy obowiązana jest określić w drodze uchwały stanowiącej akt prawa miejscowego, szczegółowy sposób i zakres świadczenia usług w zakresie odbierania odpadów komunalnych od właścicieli nieruchomości i zagospodarowania tych odpadów, w zamian za uiszczoną przez właściciela nieruchomości opłatę za gospodarowanie odpadami komunalnymi.


Szczegółowy sposób i zakres świadczenia usług określa w szczególności ilość odpadów komunalnych odbieranych od właścicieli nieruchomości, częstotliwość odbierania odpadów komunalnych od właścicieli nieruchomości i sposób świadczenia usług przez punkty selektywnego zbierania odpadów komunalnych.

W projekcie uchwały określono częstotliwość odbierania odpadów komunalnych od właścicieli nieruchomości, uwzględniając postanowienia przyjęte w regulaminie utrzymania czystości i porządku na terenie Miasta i Gminy Pilica.

Zmiany zapisów szczegółowego sposobu i zakresu świadczenia usług w zakresie odbierania odpadów komunalnych od właścicieli nieruchomości i zagospodarowania tych odpadów przyjętego uchwałą Nr XX/115/2020 Rady Miasta i Gminy w Pilicy z dnia 27 marca 2020 r. (t.j. Dz. Urz. Woj. Ślą 2021.4605) wynikają ze zmiany zapisów ustawy z dnia 13 września 1996 r. o utrzymaniu czystości i porządku w gminach (t.j. Dz.U. z 2021 r., poz. 888 z późn. zm.).

Zgodnie z art 6r ust 3b dopuszcza się zróżnicowanie częstotliwości odbierania odpadów, w szczególności w zależności od ilości wytwarzanych odpadów i ich rodzajów, z tym że w okresie od kwietnia do października częstotliwość odbierania niesegregowanych (zmieszanych) odpadów komunalnych oraz bioodpadów stanowiących odpady komunalne nie może być rzadsza niż raz na tydzień z budynków wielolokalowych i nie rzadsza niż raz na dwa tygodnie z budynków mieszkalnych jednorodzinnych, z wyłączeniem gmin wiejskich oraz części wiejskiej gmin miejsko-wiejskich, w przypadku których częstotliwość odbierania niesegregowanych (zmieszanych) odpadów komunalnych oraz bioodpadów stanowiących odpady komunalne może być rzadsza.

Szczegółowy sposób i zakresu świadczenia usług w zakresie odbierania odpadów komunalnych od właścicieli nieruchomości i zagospodarowania tych odpadów jest aktem prawa miejscowego. Projekt uchwały został pozytywnie zaopiniowany przez Państwowy Powiatowy Inspektor Sanitarny opinią sanitarną z dnia 25.05.2022 r. oraz został poddany konsultacjom społecznym w okresie od dnia 27.05.2022 r. do dnia 03.06.2022 r.



**Uchwała Nr XLVII/.../2022  
Rady Miasta i Gminy w Pilicy  
z dnia 15 czerwca 2022r.**

**w sprawie zatwierdzenia zaktualizowanego Planu Odnowy Miejscowości – Kocikowa**

Na podstawie art. 18 ust.2 pkt. 6 ustawy z dnia 8 marca 1990 roku o samorządzie gminnym (tekst jednolity Dz. U. z 2022r, poz. 559 z późn. zm.) **Rada Miasta i Gminy w Pilicy**

**uchwała:**

§1

Zatwierdzić zaktualizowany Plan Odnowy Miejscowości – Kocikowa, stanowiący załącznik do niniejszej uchwały.

§2

Wykonanie uchwały powierza się Burmistrzowi Miasta i Gminy Pilica.

§3

Traci moc Uchwała Nr VI/29/2011 Rady Miasta i Gminy w Pilicy z dnia 23 lutego 2011r w sprawie zatwierdzenia zaktualizowanego Planu Odnowy Miejscowości – Kocikowa.

§4

Uchwała wchodzi w życie z dniem podjęcia.

## Uzasadnienie

Plan odnowy Miejscowości Kocikowa na lata 2022 – 2030 precyzuje oczekiwany kierunek rozwoju wsi w najważniejszych dziedzinach życia społeczno – gospodarczego oraz kulturalnego. Sformułowane w nim cele przewidują wzrost znaczenia miejscowości jako lokalnego ośrodka szeroko rozumianego rozwoju.

Plan Odnowy Miejscowości stanowić będzie podstawę ubiegania się o dofinansowanie do realizacji zadań z dostępnych źródeł pomocowych, w tym m.in. z Programu Rozwoju Obszarów Wiejskich.

Z uwagi na powyższe podjęcie niniejszej uchwały jest zasadne.





**Gmina Pilica**

<b>Tytuł opracowania</b>	<b>Plan Odnowy Miejscowości KOCIKOWA</b>
<b>Inwestor</b>	<b>Gmina Pilica</b>
<b>Data opracowania</b>	<b>CZERWIEC 2022</b>



## Plan Odnowy Miejscowości KOCIKOWA

### SPIS TREŚCI

<b>1. Wykorzystane materiały i dokumentacje związane z opracowaniem</b> .....	<b>3</b>
<b>2. Wstęp</b> .....	<b>5</b>
<b>3. Charakterystyka miejscowości</b> .....	<b>6</b>
3.1. Położenie Kocikowej, przynależność administracyjna .....	6
3.2. Rys historyczny .....	7
3.3. Struktura przestrzenna miejscowości .....	9
<b>4. Stan zasobów potencjalnie wpływających na rozwój i odnowę miejscowości</b> .....	<b>9</b>
4.1. Zasoby przyrodnicze .....	9
4.2. Dziedzictwo kulturowe .....	10
4.3. Obiekty i tereny publiczne, infrastruktura społeczna .....	12
4.4. Infrastruktura techniczna .....	13
4.4.1. System zaopatrzenia w wodę .....	13
4.4.2. System kanalizacji .....	13
4.4.3. Zaopatrzenie w energię elektryczną .....	14
4.5. Gospodarka i rolnictwo .....	14
4.6. Kapitał społeczny i ludzki .....	15
4.7. Infrastruktura drogowa .....	17
<b>5. Ocena mocnych i słabych stron oraz szans i zagrożeń miejscowości Kocikowy (analiza SWOT)</b>	<b>18</b>
<b>6. Zadania inwestycyjne i przedsięwzięcia aktywizujące społeczność lokalną i przyczyniające się do rozwoju i odnowy miejscowości</b> .....	<b>20</b>
6.1. Cele rozwoju sołectwa .....	20
6.2. Zadania planowane do realizacji w latach 2022-2030 .....	22
<b>7. Opis i charakterystyka obszarów o szczególnym znaczeniu dla zaspokojenia potrzeb mieszkańców sprzyjających nawiązywaniu kontaktów społecznych</b> .....	<b>27</b>
<b>8. Podsumowanie</b> .....	<b>28</b>



## Plan Odnowy Miejscowości KOCIKOWA

### 1. Wykorzystane materiały i dokumentacje związane z opracowaniem

Niniejszy program został opracowany z uwzględnieniem zasad i wymagań określonych w następujących dokumentach:

- Rozporządzenie Komisji (WE) nr 1828/2006 z dnia 8 grudnia 2006 r. ustanawiające szczegółowe zasady wykonania rozporządzenia Rady (WE) nr 1083/2006 ustanawiającego przepisy ogólne dotyczące Europejskiego Funduszu Rozwoju Regionalnego, Europejskiego Funduszu Społecznego oraz Funduszu Spójności oraz rozporządzenia (WE) nr 1080/2006 Parlamentu Europejskiego i Rady w sprawie Europejskiego Funduszu Rozwoju Regionalnego,
- Rozporządzenie Rady (WE) nr 1083/2006 z dnia 11 lipca 2006 r. ustanawiające przepisy ogólne dotyczące Europejskiego Funduszu Rozwoju Regionalnego, Europejskiego Funduszu Społecznego oraz Funduszu Spójności i uchylające rozporządzenie (WE) nr 1260/1999,
- Rozporządzenie (WE) nr 1080/2006 Parlamentu Europejskiego i Rady z dnia 5 lipca 2006 r. w sprawie Europejskiego Funduszu Rozwoju Regionalnego i uchylające rozporządzenie (WE) nr 1783/1999,
- Ustawa z dnia 7 marca 2007 r. o wspieraniu rozwoju obszarów wiejskich z udziałem środków Europejskiego Funduszu Rolnego na rzecz Rozwoju Obszarów Wiejskich (Dz. U. Nr 64, poz. 427, z późn. zm.2),
- Rozporządzenie MRiRW z dnia 14 lutego 2008 r. w sprawie szczegółowych warunków i trybu przyznawania oraz wypłaty pomocy finansowej w ramach działania „Odnowa i rozwój wsi”,
- Rozporządzenie MRiRW z dnia 31 lipca 2008 r. zmieniające rozporządzenie w sprawie szczegółowych warunków i trybu przyznawania oraz wypłaty pomocy finansowej w ramach działania „Odnowa i rozwój wsi”,
- Rozporządzenie MRiRW z dnia 1 kwietnia 2010 r. zmieniające rozporządzenie w sprawie szczegółowych warunków i trybu przyznawania pomocy finansowej w ramach działania „Odnowa i rozwój wsi” objętego Programem Rozwoju Obszarów Wiejskich na lata 2007—2013,
- Rozporządzenie MRiRW z dnia 12 sierpnia 2010 r. zmieniające rozporządzenie w sprawie szczegółowych warunków i trybu przyznawania pomocy finansowej w ramach działania „Odnowa i rozwój wsi” objętego Programem Rozwoju Obszarów Wiejskich na lata 2007—2013,
- Program Rozwoju Obszarów Wiejskich na lata 2014-2020



## Plan Odnowy Miejscowości KOCIKOWA

- Wytyczne MRiRW dotyczące sporządzania Planu Odnowy Miejscowości,
- Ustawa z dnia 27 kwietnia 2001 r. Prawo Ochrony Środowiska (tj. Dz. U. z 2008 r. Nr 25, poz. 150, z późniejszymi zmianami),
- Ustawa z dnia 27 marca 2003 r. O planowaniu i zagospodarowaniu przestrzennym (Dz. U. Nr 80, poz. 717 z późn. zm.),
- Ustawa z dnia 7 lipca 1994 r. Prawo budowlane (tj. Dz. U. z 2003 r. Nr 207, poz. 2016 z późn. zm.),
- Ustawa z dnia 29 stycznia 2004 r. Prawo zamówień publicznych (tj. Dz. U. z 2007 r. Nr 223, poz. 1655 oraz Dz. U. z 2008 r. Nr 171, poz. 1058),
- Podręcznik - Cykl Zarządzania Projektem, Komisja Europejska (maj 2004 r.),
- Narodowa Strategia Spójności (NSRO) 2007-2013,
- Strategia Rozwoju Województwa Śląskiego – Śląskie 2020,
- Lokalna strategia rozwoju LGD Perła Jury,
- Program Rozwoju Lokalnego Miasta i Gminy Pilica,
- Miejskowy Plan Zagospodarowania Przestrzennego Miasta i Gminy Pilica,
- Program Ochrony Środowiska dla Gminy Pilica na lata 2019-2022 z uwzględnieniem perspektywy na lata 2023-2026,
- Dane Urzędu Miasta i Gminy w Pilicy – Biuletyn Informacji Publicznej,
- Dane statystyczne Powiatowego Urzędu Pracy w Zawierciu,
- Dane statystyczne Urzędu Statystycznego w Katowicach,
- Dane statystyczne dotyczące Gminy Pilica – GUS, Bank Danych Lokalnych,
- Dane statystyczne dotyczące Powiatu Zawierciańskiego – GUS, Bank Danych Lokalnych.



## Plan Odnowy Miejscowości KOCIKOWA

### 2. Wstęp

Rozwój i odnowa obszarów wiejskich to jedno z kluczowych wyzwań, jakie stoją przed Polską, a jego zasadniczym celem jest zmniejszenie dysproporcji i różnic w poziomie rozwoju obszarów wiejskich w stosunku do terenów miejskich.

Plan Odnowy Miejscowości jest bardzo ważnym dokumentem związanym z planowaniem odnowy wsi, jej rozwoju oraz poprawy warunków pracy i życia mieszkańców.

Plan Odnowy Miejscowości (POM) Kocikowa zawiera charakterystykę miejscowości, ze szczególnym uwzględnieniem aktywności społecznej, dziedzictwa historycznego i kulturowego sołectwa. Ponadto przedstawia inwentaryzację zasobów Kocikowej w kontekście Gminy Pilica, służącą ujęciu stanu rzeczywistego wraz z oceną mocnych i słabych stron miejscowości. Dokument ten ma służyć ponadto koncentracji środków i efektywności ich wykorzystania poprzez realizację priorytetowych działań na terenie wsi.

POM stanowi dokument umożliwiający ubieganie się o dofinansowanie projektów w ramach Programu Rozwoju Obszarów Wiejskich 2014-2020 i jest skierowany na odnowę i rozwój wsi oraz poprawę warunków pracy i życia mieszkańców. Zasadniczą część opracowania stanowią planowane kierunki rozwoju oraz zadania do realizacji ujęte w perspektywie siedmioletniej od zatwierdzenia i przyjęcia dokumentu. Plan Odnowy Miejscowości stanowi pomocny dokument przy ubieganiu się o dofinansowanie z różnych programów unijnych ukierunkowanych na rozwój obszarów wiejskich oraz poprawę warunków życia na tych obszarach.

Plan Odnowy Miejscowości został przygotowany z udziałem mieszkańców sołectwa oraz w porozumieniu z władzami gminy. Realizacja planu ma służyć m.in. aktywizacji potencjałów, rozwojowych i poprawie jakości życia mieszkańców.

Dokument wejdzie w życie po podjęciu uchwały zebrania wiejskiego w sprawie jego przyjęcia oraz po jego zatwierdzeniu przez Radę Miasta i Gminy Pilica.



### 3. Charakterystyka miejscowości

#### 3.1. Położenie Kocikowej, przynależność administracyjna

Niniejsze opracowanie odnosi się do terytorium miejscowości Kocikowa, położonej w Gminie Pilica. Gmina Pilica położona jest w północno-wschodniej części Województwa Śląskiego, w Powiecie Zawierciańskim.

Gmina Pilica graniczy:

- od zachodu z Gminą Ogrodzieniec,
- od południa Gminami Wolbrom i Klucze w Województwie Małopolskim,
- od wschodu z Gminą Żarnowiec,
- od północy z Gminą Kroczyce.

Gmina Pilica leży w górnym biegu rzeki Pilicy, na południowo-wschodnim obniżeniu Wyżyny Częstochowskiej. Powierzchnia Gminy wynosi 14.272 ha i zajmuje 143 km<sup>2</sup>. W skład Gminy Pilica wchodzi następujące sołectwa:

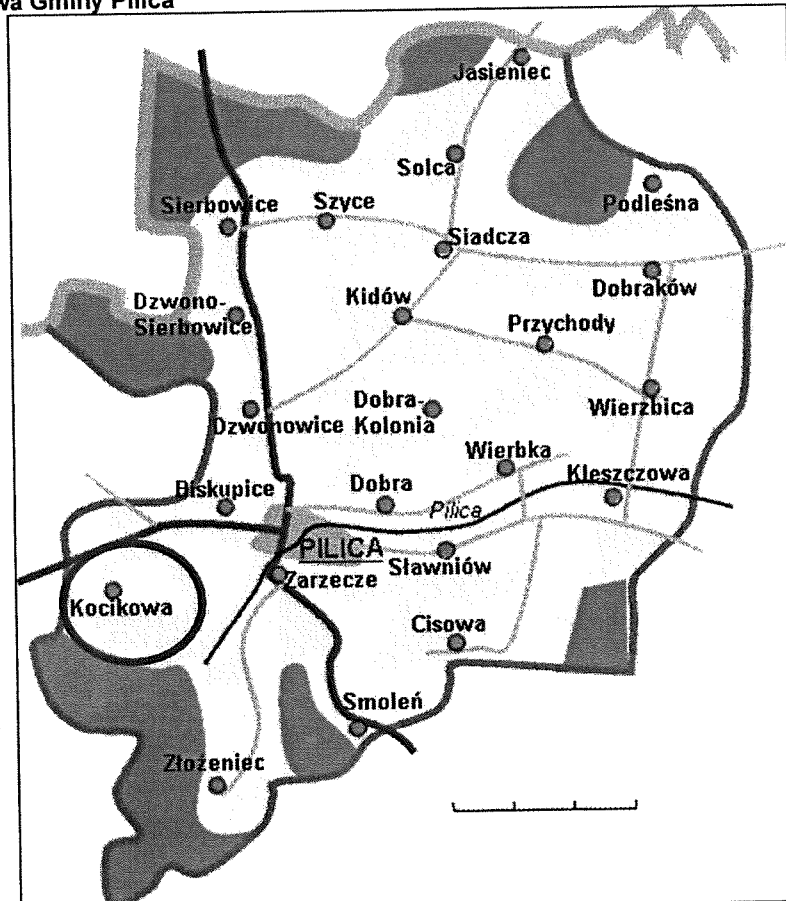
- Biskupice,
- Cisowa i Cisowa Podcisowie,
- Dobra,
- Dobra Kolonia,
- Dobraków,
- Dzwono-Sierbowice,
- Dzwonowice,
- Jasieniec,
- Kidów,
- Kleszczowa,
- **Kocikowa i Kocikowa-Wola Kocikowa,**
- Pilica,
- Podleśna,
- Przychody,
- Siadcza,
- Sierbowice,
- Sławniów,
- Smoleń,
- Solca,
- Szyce,
- Wierbka,



## Plan Odnowy Miejscowości KOCIKOWA

- Wierzbica,
- Zarzecze,
- Złożeniec i Złożeniec-Wieślawów.

Rysunek 1 Sołectwa Gminy Pilica



Źródło: Plan Rozwoju Lokalnego Miasta i Gminy Pilica

Sołectwo Kocikowa leży na zachód od miasta Pilica w centralnej części gminy, w malowniczym krajobrazie, wśród pól uprawnych. Miejscowość zajmuje 661 ha powierzchni gminy. Wykaz ulic zlokalizowanych na terenie Kocikowej:

- Wola Kocikowa

### 3.2. Rys historyczny

Kocikowa to malownicza wieś położona w województwie śląskim, powiecie zawierciańskim, w gminie Pilica. Nazwa sołectwa Kocikowa mogła się wywodzić od kozy wieś (wzmiankowana jest pod nazwą Kozikowa) lub od nazwy osobowej Kocik. Folwark Kocikowa w XVI wieku należał do dóbr pilickich. Wówczas już funkcjonowała we wsi kuźnica, a w XVI wieku wzmiankowane jest wykorzystanie źródeł solnych na terenie wsi. Pod koniec XVII



## Plan Odnowy Miejscowości KOCIKOWA

wieku dziedzicem Kocikowej był Jan Kazimierz Warszycki, starosta ojcowski. W XIX wieku wieś liczyła 131 mieszkańców.

Zgodnie z danymi GUS (BDL) na koniec grudnia 2021 r. w Gminie Pilica liczba mieszkańców (wg faktycznego miejsca zamieszkania) wynosiła 8 404 osoby. Struktura ludności wg płci wskazuje równowagę – po 50% ogółu ludności stanowią kobiety i mężczyźni.

Tabela 1 Liczba mieszkańców Gminy Pilica w roku 2021

Ludność wg miejsca zameldowania/zamieszkania i płci faktyczne miejsce zamieszkania stan na 31.XII 2021 r.		
	j.m.	Gmina Pilica
Ogółem	osoba	8 404
Mężczyźni	osoba	4 200
Kobiety	osoba	4 204

Źródło: GUS, BDL

Zgodnie z prognozami GUS liczba mieszkańców Powiatu Zawierciańskiego, w tym Gminy Pilica będzie systematycznie spadać, co jest zgodne z trendem dla całego województwa.

Tabela 2 Prognoza liczby mieszkańców Powiatu Zawierciańskiego oraz Województwa Śląskiego w latach 2015-2030

Prognoza liczby ludności stan na 31.XII					
		2015	2020	2025	2030
Województwo Śląskie	osoba	4 452,4 tys.	4 312,7 tys.	4 145,6 tys.	3 952,4 tys.
Powiat Zawierciański	osoba	121 334	120 277	118 845	116 961

Źródło: GUS, prognozy ludności

Liczba osób zamieszkujących sołectwo Kocikowa od kilku lat wykazuje tendencje spadkową. Zgodnie ze stanem ewidencji ludności prowadzonej przez UMiG Pilica na koniec 2021 r. miejscowość zamieszkiwały 498 osoby. W strukturze wiekowej obserwuje się wzrost liczby ludności w wieku poprodukcyjnym. Pozytywnym zjawiskiem w grupie przedprodukcyjnej i produkcyjnej jest dążenie do zdobycia wyższego wykształcenia.





### 3.3. Struktura przestrzenna miejscowości

Dominującym typem zagospodarowania przestrzennego w regionie Pilicy jest ulicówka, tj. układ zabudowań wzdłuż centralnej drogi, przy czym zabudowania te są położone w środku gruntów ornych, należących do wsi. Po wytyczeniu centralnej drogi, zabudowa postępowała po obu jej stronach. Zabudowania gospodarcze i domy stanowiły zasadniczy element krajobrazu wsi, dopełniane komponentami takimi jak: dwór, kościół, młyny, karczmy, tartaki, kuźnie itp.

W strukturze przestrzennej Kocikowej nie można wyodrębnić żadnych obiektów pełniących rolę dominaty przestrzennej (jak budynek kościoła, zamek czy wieża widokowa). Na terenie sołectwa występują wspólne przestrzenie sprzyjające nawiązywanie kontaktów społecznych w postaci placów rekreacyjnych. Centralny punkt miejscowości skupia się wokół budynku użyteczności publicznej – Świetlicy Wiejskiej pełniącej funkcję społeczno – kulturalną. Budynek ten, w centralnej części można umownie nazwać centrum społeczno – kulturalnym miejscowości. W Kocikowej zasadniczo nie występuje przestrzeń centralna, która mogłaby stanowić rynek, plac główny itp. Skomunikowanie Kocikowy z okolicznymi ośrodkami miejskimi jest bardzo dobre. Przez miejscowość przebiega droga powiatowa nr 1723S i 1765S, która stanowi połączenie z drogą wojewódzką DW 790 relacji Dabrowa Górnicza – Pilica. DW 790 łączy Pilicę z drogą krajową DK 94, a poprzez drogę wojewódzką DW 791 – Pilicę z Zawierciem (DK 78).

**Tabela 3 Drogi powiatowe na terenie Kocikowej**

nr drogi	miejscowość	przebieg (ulica)
1723S	Wola Kocikowa	(#gr. gminy) DP S 1723 (#gr. m. Wola Kocikowa)
1723S	Wola Kocikowa	(#gr.m. Wola Kocikowa) DP S 1723 (#gr. gminy)
1765S	Kocikowa	(# DW 790) DP S 1765 (# DP S 1723)

Źródło: BIP Powiatowego Zarządu Dróg w Zawierciu

Stan lokalnych dróg gminnych jest zróżnicowany, drogi na terenie Kocikowy wymagają remontów, przebudowy.

## 4. Stan zasobów potencjalnie wpływających na rozwój i odnowę miejscowości

### 4.1. Zasoby przyrodnicze

Zgodnie z Zarządzeniem nr 222/99 Wojewody Śląskiego z dn. 16.11.1999 r. na terenie Gminy Pilica wyznaczono obszar położony w granicach Parku Krajobrazowego „Orlich Gniazd” oraz obszar krajobrazu chronionego – Otulinę Parku.



## Plan Odnowy Miejscowości KOCIKOWA

Park Krajobrazowy Orlich Gniazd powołany w roku 1980, wchodzący w skład ustanowionego w latach 1980-82 Zespołu Jurajskich Parków Krajobrazowych, służy przede wszystkim ochronie przyrody i krajobrazu jurajskiego z najcenniejszymi jego elementami, zachowaniu wartości historyczno-kulturowych, a także celom dydaktycznym i naukowym. Swym obszarem obejmuje znaczna części Wyżyny Częstochowskiej pomiędzy Częstochową a Mstowem na północy po dolinę Białej Przemszy na południu. Całkowita powierzchnia Parku Krajobrazowego Orlich Gniazd wynosi 59 663 ha. Otulina Jurajskich Parków Krajobrazowych funkcjonująca jako Jurajski Obszar Chronionego Krajobrazu obejmuje 142 000 ha powierzchni.

Na terenie samej gminy Pilica znajduje się 2 408 ha Parku Krajobrazowego i 6 878 ha otuliny. Pilica jest drugą z kolei gminą powiatu zawierciańskiego (po Kroczykach) pod względem powierzchni terenów objętych ochroną w formie parku krajobrazowego i otuliny. W całkowitej powierzchni gminy powierzchnia Parku stanowi 17,3 %, powierzchnia otuliny 49,5 %.

Park krajobrazowy obejmuje południową część gminy, w tym miejscowości takie jak Smoleń i Złożeńiec wraz z pasmem wzgórz wapiennych biegnącym wzdłuż południowej granicy, dolinę Wodącej, największe skupiska ostańców skalnych, kompleksy leśne w rejonie Złożeńca i Smolenia, **Las Kocikowski**, Rezerwat Ruskie Góry, a także Las Kleszczowski w okolicach Kleszczowej na południowo-wschodnim krańcu gminy. Na terenie otuliny parku położone jest w całości miasto Pilica, a ponadto także **Kocikowa**, **Dobra**, **Sławniów**, **Wierbka**, **Kleszczowa**, **Cisowa** i **Dzwono-Sierbowice**.

Zgodnie z danymi UMiG Pilica z grudnia 2021 roku 70% powierzchni Gminy Pilica stanowią użytki rolne. Lasy związane są głównie z brzeżnymi częściami gminy. Najobficiej porastają część południowo-zachodnią pomiędzy Smoleniem, Pilicą i **Kocikową**, a granicami gmin Ogrodzieniec, Klucze i Wolbrom, gdzie obejmują około 1000 ha (Rezerwat Ruskie Góry, **Las Kocikowski**, kompleks leśny pomiędzy Złożeńcem a Smoleniem).

Jak widać pomimo typowo rolniczego charakteru gminy, na terenie Kocikowej występuje niezwykle bogactwo terenów zalesionych, które wpływa na atrakcyjność turystyczną obszaru, w szczególności w zakresie turystyki aktywnej/rekreacyjnej.

### 4.2. Dziedzictwo kulturowe

Prahistoria Pilicy i okolic sięga najdawniejszych czasów. Liczne pozostałości zamierzchłych epok skutkują ustanowieniem aż 63 stanowisk archeologicznych – „OW” na terenie Gminy Pilica, w tym 4 zaprezentowanych w poniższej tabeli na terenie Kocikowej.



## Plan Odnowy Miejscowości KOCIKOWA

**Tabela 4 Stanowiska archeologiczne „OW” zlokalizowane na terenie Kocikowej**

Lp.	Lokalizacja	Charakterystyka	Chronologia
1.	Kocikowa	śląd osadnictwa	epoka pradziejowa
2.	Kocikowa	śląd osadnictwa	epoka pradziejowa
3.	Kocikowa	osada	halsztat
4.	Kocikowa	śląd osadnictwa	epoka pradziejowa

Zródło: Miejskowy Plan zagospodarowania dla Miasta i Gminy Pilica.

Na terenie sołectwa znajduje się jeden obiekt wpisany do ewidencji zabytków Śląskiego Wojewódzkiego Konserwatora Zabytków:

- Kaplica przydrożna, murowana – obiekt pochodzi z XVII wieku, w 1869 roku staraniami Walentego i Jadwigi Skrzypiciel został przebudowany.

Osobniczą cechą Kocikowej jest mnogość starych i nowych kapliczek i krzyży przydrożnych. Kapliczki nadal powstają i są związane ze szczególną wrażliwością religijną mieszkańców. Miejskowy Plan Zagospodarowania Przestrzennego nakazuje ochronę usytuowania i form kapliczek i krzyży przydrożnych. Ich remonty dopuszczone są pod nadzorem konserwatorskim. W Kocikowej zaliczamy do nich obiekty wymienione w poniższej tabeli.

**Tabela 5 Kapliczki i krzyże przydrożne w Kocikowej**

Lp.	Lokalizacja	Charakterystyka
1.	Wola Kocikowa Przy drodze z Pilicy	Kamienny słup z wnęką na obrazek – 1936 r.
2.	Wola Kocikowa Przy drodze z Pilicy	Metalowy krzyż na kamiennym postumencie z 1918 r.

Zródło: Miejskowy plan zagospodarowania dla Miasta i Gminy Pilica

Poza obiektami zapisanymi w Planie Zagospodarowania Przestrzennego, w terenie okolic Kocikowej występują również:

- kapliczka przy polnej drodze od Biskupic do Kocikowej,
- kapliczka domowa na ul. 17 Stycznia na drodze do Woli Kocikowej,
- kapliczka ze świątkiem zawieszona na drzewie przy leśnej drodze w pobliżu gajówki,
- kapliczka na skrzyżowaniu drogi Pilica – Ogrodzieniec z drogą do Kocikowej,
- kapliczka na prywatnej posesji przy drodze z Pilicy do Woli Kocikowej,
- krzyż przydrożny w Woli Kocikowej, przy drodze do Pilicy.



#### 4.3. Obiekty i tereny publiczne, infrastruktura społeczna

Pilica jest gminą o doskonałych warunkach rozwoju w obszarze turystyki i rekreacji. Świadczy o tym zarówno szereg uwarunkowań geograficznych, jak i kierunki rozwoju gmin ościennych. Istnieje konieczność wykorzystania posiadanego potencjału geograficznego i zaproponowania turystom, których znacząca większość pochodzi z obszaru aglomeracji śląskiej, dobrych warunków wypoczynku i rekreacji.

Pilica i jej południowe okolice to jeden z najciekawszych fragmentów Wyżyny Krakowsko – Częstochowskiej. Obszar charakteryzuje się bogactwem świata przyrody. Miejscowe warunki sprzyjają aktywnym formom rekreacji. Miłośnicy turystyki pieszej znajdują tutaj szereg malowniczych tras i szlaków znakowanych, wiodących przez najpiękniejsze rejony Jury. Bogactwo form skalnych czyni ten rejon miejscem atrakcyjnym dla amatorów wspinaczki skałkowej. Okolice Pilicy, w tym również sołectwa Kocikowa, świetnie nadają się do rekreacyjnego kolarstwa szosowego i terenowego. Z powodzeniem można tu uprawiać biegi terenowe, jazdę konną i sporty zimowe – narciarstwo biegowe oraz zjazdowe.

Aktualnie przez teren Kocikowej przebiegają trzy oznakowane szlaki turystyczne:

- pieszy szlak czerwony utrzymywany przez Polskie Towarzystwo Turystyczno – Krajoznawcze, stanowiący element szlaku Orlich Gniazd od Krakowa do Częstochowy, na terenie Gminy Pilica biegnie od połączenia ze szlakiem niebieskim na południe. Od Smolenia w północnej części doliny Wodącej przez Smoleń, Pilicę w kierunku Podzamcza przez **Kocikową** (w obrębie granic gminy – 12 km),
- rowerowy szlak na trasie Ogrodzieniec – Stare Kielkowice – Siamoszyce – Mokrus – Giebło – Morsy – **Wola Kocikowa** – Kolonia Ryczów – Lachowizna – Ogrodzieniec,
- Ogrodzieniec – Podzamcze – Karlin – Giebło – Pilica – **Kocikowa** – Ryczów – Żelazko – Podzamcze – Ogrodzieniec.

Ponadto w 2011 roku ukończono realizację projektu „Sieć tras rowerowych dla centralnej części Jury Krakowsko – Częstochowskiej w Gminie Pilica”. Długość trasy rowerowej na terenie Gminy Pilica wyniosła ok. 38,67 km (łącznie wybudowanych i zmodernizowanych) z ośmioma punktami odpoczynku. Trasa przebiega na terenie Kocikowej po działkach o nr ew: 488, 489, 672/7, 1450, 1267/2, 1268/3, 1272/2, 1274/1, 1566, 1658, 1705, na terenie sołectwa zlokalizowany został również z punktów odpoczynku na działce o nr ew. 1432. Dużym atutem wyznaczonej trasy w odniesieniu do Kocikowej, jest fakt, iż jej początek na terenie Gminy Pilica wyznaczono właśnie na terenie sołectwa. Trasa zaczyna się od granicy



## Plan Odnowy Miejscowości KOCIKOWA

Gminy w Kocikowej jako przedłużenie trasy z Podzamcza w obrębie Gminy Ogrodzieniec. Trasa z kierunku zachód – wschód skręca w kierunku zabudowań wsi Kocikowa i biegnie drogą gminną o nawierzchni asfaltowej szlakiem Orlich Gniazd. Dalej trasa biegnie zabudowaniami wsi Kocikowa w kierunku wschodnim i dalej szlakiem Orlich Gniazd zalesionym jarem w kierunku Pilicy dociera do zabytkowej alei biegnącej z folwarku Biskupice do północnej bramy pilickiego zamku. Kocikowa stanowi niejako bramę powitalną dla wszystkich turystów odwiedzających Gminę. Realizacja projektu w dużym stopniu wpłynęła na wzrost ruchu turystycznego w okolicach sołectwa.

### 4.4. Infrastruktura techniczna

#### 4.4.1. System zaopatrzenia w wodę

W Gminie Pilica zaopatrzenie w wodę oraz gospodarka ściekowa prowadzona jest przez Zakład Usług Wodnych i Komunalnych. Gmina Pilica zaopatrywana jest w wodę dla celów komunalnych z ośmiu ujęć wód podziemnych zlokalizowanych w Pilicy, Jasieńcu, Solcy, Sierbowicach, Dzwonowicach, Cisowej, Kocikowej i Złożeńcu. Ujęciem wody w Pilicy i zasilaną z niego siecią wodociągową zarządza Zakład Usług Wodnych i Komunalnych w Pilicy. Woda do spożycia, rozprowadzana jest na terenie gminy siecią wodociągową o łącznej długości 146,3 km (dane GUS, BDL, na koniec 2021 r.). Stopień zwodociągowania gminy wynosi 95%, jednak ciągle istnieje potrzeba modernizacji sieci wodociągowej na terenie gminy. Do budynków mieszkaniowych w gminie wodę doprowadza ok. 2 779 przyłączy wodociągowych.

#### 4.4.2. System kanalizacji

Stopień skanalizowania gminy Pilica jest niski i obejmuje około 16-17% ludności. System odprowadzania ścieków z terenu gminy obejmuje część miejską oraz przylegającą do niej zabudowę wsi Zarzeczce. Pozostałe sołectwa nie są skanalizowane. Większość gospodarstw położonych na terenach wiejskich wyposażonych jest w bezodpływowe zbiorniki, a ścieki wywożone są na oczyszczalnię taborem asenizacyjnym. Ścieki poprzez istniejącą kanalizację doprowadzane są do znajdującej się w północno-wschodniej części miasta mechaniczno-biologicznej oczyszczalni ścieków o wydajności 1652 m<sup>3</sup>/d. Od lipca 2011 r. oczyszczalnia eksploatowana jest przez Zakład Usług Wodnych i Komunalnych w Pilicy. Oczyszczone ścieki zrzucają się bezpośrednio do rzeki Pilicy.



## Plan Odnowy Miejscowości KOCIKOWA

Według Banku Danych Lokalnych GUS, z końca 2021 r. na terenie gminy:

- długość czynnej sieci kanalizacyjnej wynosiła 9,4 km.
- sieć kanalizacyjna posiadała 411 połączeń prowadzących do budynków mieszkalnych i zbiorowego zamieszkania.

### 4.4.3. Zaopatrzenie w energię elektryczną

Dostawa mocy i energii elektrycznej na terenie Gminy Pilica odbywa się w oparciu o istniejący układ tranzytowej napowietrznej linii WN 220 kV. Miejskowy plan zagospodarowania przestrzennego ustala w terenach intensywnej zabudowy i obszarach chronionych, rozbudowę kablowych, a w pozostałych terenach także napowietrznych sieci średnich (SN) i niskich napięć (nN) z zamknięciem w pierścieniu za pośrednictwem wewnętrznych lub słupowych stacji transformatorowych. Stacje takie należy lokalizować odpowiednio do bieżących potrzeb, na terenach publicznych, na gruntach przeznaczonych do scalenia i wtórnego podziału dla nowej zabudowy, a wyjątkowo w obrębie wydzielonych części gruntów prywatnych, po uzgodnieniu lokalizacji z właściwym zarządcą sieci elektroenergetycznej.

### 4.5. Gospodarka i rolnictwo

Zgodnie z danymi UMiG Pilica z grudnia 2021 roku, 70% powierzchni Gminy Pilica stanowią użytki rolne. Strukturę użytkowania gruntów gminnych prezentuje poniższa tabela.

Tabela 3 Struktura użytkowania gruntów w Gminie Pilica

	Powierzchnia w ha	Powierzchnia w %
<b>Ogółem</b>	14282	100
Użytki rolne, w tym:	10054	70
- grunty orne	8808	62
- łąki	589	4
- pastwiska	373	3
- sady	217	1

Źródło: UMiG Pilica

Ponad 91% ziemi gminnej należy do rolników indywidualnych. Gospodarstwa borykają się jednak z problemem niskiej jakości gleb oraz trudnymi warunkami gruntowo-wodnymi. Do pozytywnych cech gospodarowania w gminie należy zaliczyć niskie, w porównaniu do pozostałych regionów aglomeracji śląskiej, zanieczyszczenie środowiska. Na terenie Gminy Pilica funkcjonuje 2 014 gospodarstw o łącznej powierzchni 9 650 ha, z czego 156 gospodarstw położonych jest na terenie sołectwa Kocikowa. W Kocikowie przeważają gospodarstwa o powierzchni nieprzekraczającej 10 ha ziemi uprawnej. W sołectwie



## Plan Odnowy Miejscowości KOCIKOWA

występują mniejsze gospodarstwa, poniżej 5 ha, które mają charakter konsumpcyjny, czyli produkują w celu zaspokojenia własnych potrzeb żywnościowych.

Podstawowym źródłem utrzymania mieszkańców gminy jest praca w rolnictwie. Na terenie Miasta i Gminy Pilica działa ponadto sześciu głównych pracodawców:

- SM MLEKOVITA Oddział Pilica,
- Firma Norma w Sławniowie,
- Zakład Sprzętu Elektroinstalacyjnego „OSPEL” S.A. Wierbka,
- Konsorcjum Mięsne OKRASA Grupa Południe Sp. z o.o. w Sławniowie,
- Agro Food S.A. Augustyn Roch w Sławniowie,
- Bank Spółdzielczy w Wolbromiu, oddział w Pilicy.

Wskaźnik przedsiębiorczości cechuje tendencja rosnąca, co świadczy o rozwoju lokalnej przedsiębiorczości, co z kolei pośrednio wpływa na ilość miejsc pracy na terenie Miasta i Gminy Pilica.

Do głównych branż gospodarki w Gminie Pilica należą:

- usługi budowlane,
- usługi transportowe,
- usługi naprawy samochodów,
- handel artykułami spożywczymi,
- handel artykułami budowlanymi,
- handel artykułami przemysłowymi.

W Kocikowej zlokalizowany jest ok. 20 podmiotów gospodarczych. Są to głównie podmioty świadczące usługi na rzecz lokalnej społeczności m.in. sklepy spożywcze, firmy budowlano – remontowe, firmy transportowe.

Zgodnie z danymi PUP Zawiercie na koniec grudnia 2021 roku w Gminie Pilica bez pracy pozostawało 157 osób, z czego 90 stanowiły kobiety. 34 osoby spośród ogółu bezrobotnych posiadały prawo do pobierania zasiłku dla bezrobotnych. Wysokie bezrobocie nie stanowi problemu społecznego w Kocikowej i ma charakter marginalny.

### **4.6. Kapitał społeczny i ludzki**

Kocikowa są sołectwem, na terenie którego brakuje jednostek użyteczności publicznej takich jak szkoła, zakład opieki zdrowotnej czy biblioteka. Jedynym formalnym przejawem integracji i życia społecznego mieszkańców sołectwa jest funkcjonująca Świetlica Wiejska, której siedziba mieści się w budynku remizy zlokalizowanej na działce o nr ew. 261/1.



## Plan Odnowy Miejscowości KOCIKOWA

Aktywność społeczna mieszkańców wyraża się także w dbałości o przestrzeń prywatną i publiczną. Przydomowe ogródki mieszkańców są wypielęgnowane i czyste. Ponadto świadomość ekologiczna mieszkańców jest bardzo wysoka, wszystkie posesje wyposażone są w kosze, szczelne zbiorniki na nieczystości itp.

Nieformalna aktywność społeczna mieszkańców wsi skupia się wokół wymienionego już budynku Świetlicy Wiejskiej. Budynek stanowi główne miejsce spotkań dla mieszkańców, służąc zaspokajaniu potrzeb o charakterze kulturalnym, edukacyjnym oraz integracyjnym. Spotkania te mają niejednokrotnie wpływ na pobudzenie aktywności obywatelskiej oraz tworzenie lokalnej wspólnoty samorządowej. Budynek stanowi główne miejsce wspólnych spotkań mieszkańców, miejsce organizacji zajęć dla dzieci i młodzieży, członków KGW oraz strażaków ochotników. Organizacja integracji społeczności lokalnej inicjowana jest często poprzez prężnie działające Koło Gospodyń Wiejskich. Na terenie sołectwa nie występują inne obiekty umożliwiające aktywizację społeczną dzieci i młodzieży (poza okresem kiedy przebywają w szkole), zapewniając tym samym najmłodszym mieszkańcom sołectwa miejsce do produktywnego spędzania czasu wolnego, w którym mogłyby się rozwijać poprzez naukę i zabawę, brać udział w zajęciach kulturalnych, sportowych czy edukacyjnych.

Działalność Świetlicy Wiejskiej ma na celu przede wszystkim wspieranie lokalnej społeczności w procesie produktywnego wykorzystania czasu wolnego dzieci i młodzieży, za pośrednictwem organizacji licznych zajęć o charakterze edukacyjnym, rozwijających świadomość lokalnej tożsamości i kultury oraz pasje sportowe. Jednocześnie szansę aktywizacji społecznej da również starszym mieszkańcom wsi. Z założenia działalność centrum społeczno - kulturalnego ma na celu przede wszystkim:

- współdziałanie w procesie wychowywania z rodziną oraz szkołą (ze szczególnym uwzględnieniem tradycji i kultury lokalnej),
- pomoc w nauce (stworzenie wszystkim zainteresowanym odpowiednich warunków do nauki, współdzielenia się wiedzą i pomocą naukową),
- organizację czasu wolnego przez prowadzenie zajęć sportowo-rekreacyjnych (w różnorodnych formach mających na celu integrację rodziny oraz społeczności lokalnej w szerszym kontekście),
- działania mające na celu rozwój zainteresowań podopiecznych (ze szczególnym uwzględnieniem tradycji i kultury lokalnej),
- organizację występów i przedstawień kulturalnych z udziałem mieszkańców wsi,





## Plan Odnowy Miejscowości KOCIKOWA

- udostępnienie mieszkańcom wsi miejsca umożliwiającego nawiązywanie więzi społecznych (np. poprzez działalność stowarzyszeń, organizację zabaw okolicznościowych, itp.).


Szansę na aktywizację i oddolne zaangażowanie w rozwój obszarów wiejskich mieszkańców wsi stwarza również fakt, iż sołectwo Kocikowa objęte jest zasięgiem terytorialnym działalności LGD „Perła Jury”, działającej w ramach programu Leader. Celem głównym podejścia Leader jest budowanie kapitału społecznego na obszarach wiejskich m.in. poprzez aktywizację mieszkańców wsi, polepszanie zarządzania lokalnymi zasobami. Stowarzyszenie to realizowało schemat II w ramach SPO-ROL, w ramach którego Gmina Pillica bezpośrednio realizowała projekty, jak również była beneficjentem projektów realizowanych przez inne gminy np. festyny, zamkowa szkółka rycerska, czy też projekty szkoleniowe i edukacyjne. W okresie programowania 2014-2020 sołectwo ma szansę zostać beneficjentem środków finansowych pozyskanych przez LGD „Perła Jury”. Sukces w postaci pozyskania pewnych środków finansowych (szczególnie na działania nie inwestycyjne) dla sołectwa mógłby stać się wyznacznikiem dalszej aktywizacji mieszkańców, która jest tym bardziej możliwa, biorąc pod uwagę wzajemną życzliwość mieszkańców, ich zaangażowanie w sprawy lokalne oraz kultywację tradycji i kultury regionu.

### 4.7. Infrastruktura drogowa.

Z przedstawionej poniżej analizy SWOT miejscowości Kocikowa oraz z uwagi na deklarowane potrzeby mieszkańców sołectwa w zakresie poprawy stanu infrastruktury drogowej planowana jest przebudowa drogi gminnej zlokalizowanej na działkach nr 1266/2, 1566, 1268/3, 1604, 1267/2. Inwestycje w infrastrukturę drogową mają znaczący wpływ na podniesienie poziomu jakości życia mieszkańców, poprawę stanu środowiska naturalnego, stworzenie warunków sprzyjających rozwojowi przedsiębiorczości i turystyki na terenie sołectwa.

Realizacja działania przyczyni się bezpośrednio między innymi do:

- poprawy bezpieczeństwa ruchu drogowego na terenie sołectwa, poprawy warunków życia mieszkańców, a tym samym do poprawy bezpieczeństwa użytkowników przebudowanej drogi,
- skrócenia czasu podróży pomiędzy wybranymi miejscowościami/ośrodkami,
- poprawy funkcjonowania systemu komunikacji na terenie sołectwa i gminy,
- skrócenia czasu dojazdu służb ratowniczych do miejscowości Kocikowa tj. policji, pogotowia ratunkowego, straży pożarnej,



## Plan Odnowy Miejscowości KOCIKOWA

- zwiększenie dostępności do infrastruktury transportowej oraz sprawności jej funkcjonowania,
- wzrostu przedsiębiorczości na terenie sołectwa Kocikowa,
- rozwoju turystyki na terenie miejscowości Kocikowa,
- wzrostu promocji sołectwa oraz gminy.

Planowana przebudowa drogi będzie polegała m.in. na całkowitej wymianie konstrukcji jezdni, budowie zjazdów na oraz budowie odwodnienia drogi.

### 5. Ocena mocnych i słabych stron oraz szans i zagrożeń miejscowości Kocikowa (analiza SWOT)

Analiza SWOT (analiza mocnych i słabych stron oraz szans i zagrożeń) jest kompleksową metodą służącą do badania zarówno czynników wewnętrznych bezpośrednio związanych z jednostką (organizacją), dla której opracowywany jest projekt, jak i czynników zewnętrznych, które z jednej strony tworzą szanse dla powodzenia projektu, ale generują także zagrożenia.

Tabela 4 Analiza SWOT dla miejscowości Kocikowa

Mocne strony	Słabe strony
<ul style="list-style-type: none"><li>▪ położenie na terenie Jury Krakowsko-Częstochowskiej, co w konsekwencji daje miejscowości doskonałe warunki krajobrazowe, dużą ilość lasów, liczne zasoby runa leśnego oraz fauny i flory</li><li>▪ występowanie obiektu publicznego stanowiącego znaczącą bazę infrastruktury kulturalno-społecznej sołectwa</li><li>▪ dobra jakość wód podziemnych</li><li>▪ dobra jakość gleb</li><li>▪ doświadczenia i tradycje rolnicze kultywowane na terenie sołectwa</li><li>▪ występowanie połączeń komunikacyjnych z pobliskimi miastami (ruch obsługiwany przez prywatnych przewoźników)</li><li>▪ rosnąca liczba podmiotów gospodarczych</li><li>▪ marginalny poziom bezrobocia</li><li>▪ prężnie działający oddział OSP i Koło Gospodyń Wiejskich</li><li>▪ duży zapał lokalnej ludności w zakresie chęci integracji społecznej w wielu wymiarach</li></ul>	<ul style="list-style-type: none"><li>▪ niezadawalający stan techniczny infrastruktury drogowej</li><li>▪ brak dostępu do kanalizacji</li><li>▪ systematycznie zmniejszająca się liczba mieszkańców</li><li>▪ brak powierzchni centralnej pełniące funkcję rynku, placu głównego itp.</li><li>▪ brak chodników wzdłuż dróg publicznych stanowiących podstawę komunikacji pieszej</li><li>▪ brak otwartych powierzchni wspólnych</li><li>▪ ograniczona oferta spędzania wolnego czasu dla dzieci i młodzieży</li><li>▪ brak obiektów publicznych stanowiących znaczącą bazę infrastruktury społecznej</li></ul>



## Plan Odnowy Miejscowości KOCIKOWA

<ul style="list-style-type: none"><li>▪ występowanie miejsc obserwacji archeologicznej</li><li>▪ występowanie licznych terenów zalesionych – atrakcyjnych turystycznie</li><li>▪ położenie na trasie oznakowanych szlaków turystycznych (pieszych i rowerowych)</li></ul>	
<b>Szanse</b>	<b>Zagrożenia</b>
<ul style="list-style-type: none"><li>▪ rozwój usług turystycznych, agroturystycznych i rekreacyjnych w regionie, wydłużenie sezonu turystycznego</li><li>▪ rozwój nieuciążliwej produkcji</li><li>▪ możliwy rozwój społeczeństwa informacyjnego, ze względu na udział gminy w projekcie „Rozwój społeczeństwa informacyjnego w Zagłębiu Dąbrowskim - Powiat Zawierciański” w ramach Programu Rozwoju Subregionu Centralnego</li><li>▪ zmiany w świadomości społeczeństwa polegające na dążeniu do zdobycia wyższego wykształcenia od posiadanego obecnie</li><li>▪ zainteresowanie mieszkańców przeludnionych aglomeracji miejskich terenami wiejskimi</li><li>▪ możliwość pozyskania środków UE na poprawę jakości życia mieszkańców wsi</li><li>▪ działanie Lokalnej Grupy Działania „Perła Jury” (Leader) na terenie obejmującym miejscowość Kocikowa</li><li>▪ planowana budowa małych przydomowych oczyszczalni ścieków na terenie gminy i sołectwa.</li></ul>	<ul style="list-style-type: none"><li>▪ brak odpowiednich rozwiązań prawnych w zakresie ochrony środowiska w sąsiednich gminach</li><li>▪ ceny nośników energii utrudniające proekologiczne zachowania (problemy z wyeliminowaniem niskiej emisji)</li><li>▪ wydłużony okres oczekiwania na realizację budowy oczyszczalni ścieków, skutkujący wzrostem zanieczyszczenia środowiska</li><li>▪ ograniczone możliwości finansowe gminy i powiatu w zakresie przeprowadzania systematycznych remontów i modernizacji dróg gminnych i powiatowych</li><li>▪ wydłużony okres oczekiwania na realizację projektów związanych z modernizacją dróg gminnych, ze względu na ograniczenia budżetowe</li><li>▪ skomplikowane i długotrwałe procedury aplikowania o środki UE</li></ul>

Źródło: Opracowanie własne



## Plan Odnowy Miejscowości KOCIKOWA

### 6. Zadania inwestycyjne i przedsięwzięcia aktywizujące społeczność lokalną i przyczyniające się do rozwoju i odnowy miejscowości

#### 6.1. Cele rozwoju sołectwa

Walory krajobrazowe Gminy Pilica, szereg znanych miejsc kultu religijnego oraz historycznie ważne obiekty stanowią istotne mocne strony gminy i okolic, co stwarza szanse na konsekwentny rozwój i promocję terenów gminnych.

W ostatnich latach zauważalny jest systematyczny napływ turystów oraz osób zainteresowanych pobytem stałym na terenie gminy. W przeważającej mierze tereny gminy stanowią atrakcyjne miejsce dla mieszkańców pobliskich przeludnionych aglomeracji miejskich.

Sołectwo Kocikowa leży na zachód od miasta Pilica, w malowniczym krajobrazie wśród pól uprawnych. Miejscowość zajmuje 661 ha powierzchni Gminy. Lokalna ludność trudni się głównie rolnictwem, czemu sprzyja dobra jakość gleb. Na terenie sołectwa występuje wiele terenów zalesionych, które dają możliwość rozwoju turystyki na tym terenie. Formą zrzeszającą lokalną społeczność jest Ochotnicza Straż Pożarna oraz Koło Gospodyń Wiejskich. Podkreślić jednak należy, iż mieszkańcy sołectwa od lat wykazują zainteresowanie integracją lokalną, czemu nie sprzyja brak odpowiedniej infrastruktury, w tym również drogowej. Zmiana aktualnej sytuacji możliwa będzie dzięki realizacji projektu polegającego na przebudowie drogi gminnej, która wpłynie nie tylko na poprawę bezpieczeństwa jej użytkowników (w szczególności mieszkańców) oraz poprawę walorów turystycznych i rekreacyjnych miejscowości, poprawę jakości życia mieszkańców, ale także przyczyni się do wzrostu aktywizacji społeczności lokalnej sołectwa na poziomie lokalnym, regionalnym i ponadregionalnym.

#### Cele rozwoju

**Wizja** miejscowości Kocikowa jaka rodzi się na bazie inwentaryzacji zasobów i oczekiwań mieszkańców jest następująca:

**Kocikowa nowoczesnym, aktywnym i wewnątrznie zintegrowanym sołectwem, zachowującym dziedzictwo historyczne i kulturowe oraz dbającym o środowisko naturalne.**

**Cel główny** jaki wynika z powyższej wizji to:

**Stworzenie sołectwa stosującego nowoczesne metody gospodarowania, świadomego swojego dziedzictwa historycznego i zaplecza przyrodniczego.**



### **Cele strategiczne**

Zarysowane poniżej cele strategiczne umożliwiają wybiórczą realizację konkretnych zadań inwestycyjnych, w zależności od dostępności źródeł finansowania przy jednoczesnym zachowaniu możliwości indywidualnego dostosowywania zakresu projektów do aktualnych potrzeb (priorytetów). Cele strategiczne obejmują zakres inwestycji materialnych, a także promują działania „miękkie”. Należą do nich:

#### **1. Ochrona wartości środowiska naturalnego**

Cel realizowany zostanie np. poprzez:

- budowę małych oczyszczalni przydomowych na terenie gminy i sołectwa
- edukację dzieci i młodzieży w zakresie ochrony środowiska
- promowanie walorów środowiska naturalnego na terenie gminy i sołectwa
- skuteczną walkę z dzikimi składowiskami odpadów
- promowanie segregacji śmieci
- promowanie gospodarki niskoemisyjnej

#### **2. Podniesienie standardu życia mieszkańców**

Cel realizowany zostanie np. poprzez:

- budowę infrastruktury kanalizacyjnej opartej na systemie małych oczyszczalniach przydomowych
- poprawę jakości stanu dróg publicznych (szczególnie gminnych)
- działania nakierowane na promocję edukacji oraz szkolenia skierowane do wszystkich grup wiekowych
- ułatwianie pracy rolników poprzez zakup najnowszej generacji maszyn i urządzeń rolniczych
- promocję agroturystyki jako dodatkowego źródła dochodu
- podejmowanie działań gospodarczych obsługujących ruch turystyczny gminy

#### **3. Zachowanie dziedzictwa historycznego i kulturowego**

Cel realizowany zostanie np. poprzez:

- kultywowanie miejscowych tradycji i zwyczajów
- krzewienie lokalnej kultury
- rozwój działalności Koła Gospodyń Wiejskich
- propagowanie wiedzy historycznej o dziejach wsi i najbliższej okolicy już na poziomie szkolnym
- wykorzystanie potencjału, doświadczenia, energii i wolnego czasu ludzi starszych do działania na rzecz społeczności lokalnej
- przyciąganie i integrowanie ze społecznością wsi osób okresowo przebywających



## Plan Odnowy Miejscowości KOCIKOWA

na jej terenie (głównie turystów)

- stworzenie witryny internetowej zawierającej informacje historyczne i kulturowe na temat wsi

#### **4. Wzrost standardu bazy gospodarczej, historycznej, kulturowej i turystycznej**

Cel realizowany zostanie np. poprzez:

- poprawę jakości stanu dróg publicznych (szczególnie gminnych)
- promocję agroturystyki jako dodatkowego źródła dochodu
- budowę chodników, miejsc parkingowych, modernizację oświetlenia ulicznego

#### **5. Stworzenie oferty społeczno-edukacyjnej dla mieszkańców wsi**

Cel realizowany zostanie np. poprzez:

- organizację zajęć w Świetlicy Wiejskiej
- aktywizację społeczną w oficjalnej formie takiej jak Koło Rolnicze lub Koło Gospodyń Wiejskich
- organizację spotkań i imprez zwiększających poczucie lokalnej tożsamości
- współpracę z Miastem Pilica i pozostałymi sołectwami gminy
- organizację szkoleń i warsztatów na tematy rolnicze
- organizację wyjazdów na targi związane z rolnictwem

#### **6. Promocja sołectwa**

Cel realizowany zostanie np. poprzez:

- stworzenie strony internetowej sołectwa
- wydawnictwa promujące mikroregion

#### **6.2. Zadania planowane do realizacji w latach 2022-2030**

Rozwój miejscowości Kocikowa w ciągu najbliższych 7 lat oraz w późniejszym okresie powinien się oprzeć na wykorzystaniu jej atutów przyrodniczych, potencjału turystycznego oraz na właściwym ukierunkowaniu indywidualnej i grupowej aktywności jego mieszkańców. Bardzo pomocne w tym zakresie mogą być programy pomocowe UE oraz finansowe i organizacyjne wsparcie gminy. Współdziałanie społeczności lokalnej z władzami gminy, organizacjami pożytku publicznego i lokalną LGD „Perła Jury” powinno być nakierowane na zadania planowane do realizacji w latach 2022-2030 obejmujące swym zasięgiem teren sołectwa Kocikowa, prezentuje je poniższa tabela.

Plan Odnowy Miejscowości  
KOCIKOWA

Tabela 5 Zadania do realizacji w okresie 2018-2025 w miejscowości Kocikowa – szacowane koszty, cele i źródła finansowania

Lp.	Nazwa zadania	Szacunkowy koszt	Źródła finansowania		Cel projektu
1	Zakup i montaż ogniw fotowoltaicznych	ok 1 mln zł	RPO WSL 2014 – 2020, środki własne gminy, środki unijne przewidziane w okresie programowania 2014 – 2020 oraz w okresie programowania 2021 - 2027		- podniesienie standardu życia mieszkańców - ochrona wartości środowiska naturalnego
2	Szkolenia dla mieszkańców wsi w zakresie pozyskiwania środków na rozwój działalności, rolniczej, pozarolniczej, przetwórstwa nowoczesnych metod gospodarowania itp.	200 000 zł	PROW 2014-2020, środki własne gminy, Program Operacyjny Kapitał Ludzki, środki unijne przewidziane w okresie programowania 2014-2020 oraz w okresie programowania 2021 - 2027		- podniesienie standardu życia mieszkańców - stworzenie oferty społeczno-edukacyjnej dla mieszkańców różnych grup wiekowych
3	Budowa przydomowych oczyszczalni ścieków.	około 1,5 mln. zł	PROW 2014-2020, środki własne gminy, środki unijne przewidziane w okresie programowania 2014-2020; RPO WSL 2014-2020 oraz w okresie programowania 2021 - 2027		- ochrona wartości środowiska naturalnego - podniesienie standardu życia mieszkańców
4	Wymiana istniejących źródeł ciepła, termomodernizacja budynków mieszkalnych na terenie sołectwa	ok 1 mln zł	Środki własne gminy, środki unijne przewidziane w okresie programowania 2014 – 2020 oraz w okresie programowania 2021 – 2027, WFOŚiGW, NFOŚiGW		- ochrona wartości środowiska naturalnego - podniesienie standardu życia mieszkańców
5	Stworzenie witryny internetowej sołectwa oraz jej promocja w Internecie (pozycjonowanie strony w wyszukiwarkach i na portalach tematycznych)	13 000 zł	Środki własne gminy i sołectwa		- promocja sołectwa standardu życia mieszkańców - zachowanie dziedzictwa historycznego i kulturowego - rozwój agroturystyki
6	Udział w targach rolnych, sympozjach i konferencjach rolniczych	40 000 zł	Środki własne gminy oraz mieszkańców sołectwa, prywatni sponsorzy, środki unijne w ramach PROW, środki unijne przewidziane w okresie programowania 2014-2020 oraz w okresie programowania 2021 - 2027		- podniesienie standardu życia mieszkańców - stworzenie oferty społeczno-kulturalnej dla mieszkańców - propagowanie wartości historycznych i kulturowych - promocja sołectwa
7	Budowa obiektów małej	50 000,00 zł	Środki własne gminy oraz mieszkańców		- stworzenie oferty społeczno -

Plan Odnowy Miejscowości  
KOCIKOWA

	<i>infrastruktury</i>		sołectwa, prywatni sponsorzy, środki unijne w ramach PROW, środki unijne przewidziane w okresie programowania 2014-2020 oraz w okresie programowania 2021 - 2027	edukacyjno – kulturalno – sportowej dla najmłodszych mieszkańców - podniesienie standardu życia mieszkańców
8	<i>Poprawa stanu infrastruktury drogowej na terenie sołectwa</i>	ok. 3 000 000,00 zł	Środki własne gminy, środki unijne w ramach PROW 2014-2020, środki unijne przewidziane w okresie programowania 2014-2020	- podniesienie standardu życia mieszkańców - podniesienie bezpieczeństwa ruchu drogowego - wzrost atrakcyjności turystycznej sołectwa
9	<i>Materiały i wydawnictwa promocyjne (dotyczące sołectwa w kontekście mikroregionu)</i>	50 000 zł	Środki własne gminy, środki unijne w ramach PROW, środki unijne przewidziane w okresie programowania 2014-2020 oraz w okresie programowania 2021 - 2027	- promocja sołectwa - rozwój agroturystyki

Źródło: Opracowanie własne na podstawie danych UMiG Pilica

Przewidywany harmonogram realizacji prezentuje poniższy wykres Gantt'a.






Plan Odnowy Miejscowości  
KOCIKOWA

Tabela 6 Wykres Gant'a

Nazwa projekt	2022	2023	2024	2025	2026	2027	2028	2029	2030
Zakup i montaż ogniw fotowoltaicznych									
Szkolenia dla mieszkańców wsi w zakresie pozyskiwania środków na rozwój działalności, rolniczej, pozarolniczej, przetwórstwa nowoczesnych metod gospodarowania itp.									
Budowa przydomowych oczyszczalni ścieków									
Wymiana istniejących źródeł ciepła, termomodernizacja budynków mieszkalnych na terenie sołectwa									
Stworzenie witryny internetowej sołectwa oraz jej promocja w internecie (pozycjonowanie strony w wyszukiwarkach i na portalach tematycznych)									
Udział w targach rolnych, sympozjach i konferencjach rolniczych									



## Plan Odnowy Miejscowości KOCIKOWA

Budowa obiektów małej infrastruktury																				
Poprawa stanu infrastruktury drogowej na terenie sołectwa																				
Materiały i wydatnictwa promocyjne (dotyczące sołectwa w kontekście mikroregionu)																				

Źródło: Opracowanie własne, na podstawie danych z UMIG Pilica



## Plan Odnowy Miejscowości KOCIKOWA

### **7. Opis i charakterystyka obszarów o szczególnym znaczeniu dla zaspokojenia potrzeb mieszkańców sprzyjających nawiązywaniu kontaktów społecznych**

Zabudowa sołectwa Kocikowa charakteryzuje się systemem tzw. ulicówki, skupiona jest wzdłuż dróg publicznych gminnych i powiatowych. W strukturze przestrzennej Kocikowej nie można wyodrębnić obiektów pełniących rolę dominaty przestrzennej (jak kościół, zamek czy wieża widokowa).

Centralny punkt miejscowości skupia się wokół jedyne go budynku użyteczności publicznej w sołectwie – budynku Świetlicy Wiejskiej. Centrum zabudowy sołectwa, z budynkiem Świetlicy Wiejskiej w centralnej części można umownie nazwać centrum społeczno-kulturalnym miejscowości.

Ze względu na układ przestrzenny sołectwa nie można na jego terenie wyróżnić jednego obszaru, który wyodrębniony został w celu zaspokajania potrzeb społecznych mieszkańców. Jedynym obiektem ogólnie znanym na terenie miejscowości, który może przyczyniać się do wspólnej integracji jest Świetlica Wiejska.

Codziennie kontakty społeczne mieszkańców Kocikowej nawiązywane są w trakcie rutynowych zajęć jak wyjścia po zakupy, do lekarza czy do szkoły lub pracy. Działalność OSP i KGW na terenie sołectwa również jest związana z nawiązywaniem kontaktów społecznych oraz z integracją lokalnej młodzieży. Brak szerszych inicjatyw społecznych spowodowany jest głównie brakiem odpowiedniej infrastruktury umożliwiającej tego typu działania.

Szansą na zmianę istniejącego stanu rzeczy są planowane do realizacji w latach 2022 – 2030 zadania wyszczególnione w tabeli 6 – Wykres Gantt'a.

Infrastruktura Kocikowy wymaga jeszcze wielu działań, poczynając od najbardziej prozaicznych, tj.:

- Zauważalna jest konieczność przebudowy publicznych dróg gminnych. Przebudowa dróg gminnych poprzez wykonanie odwodnienia i ułożenie nowych nawierzchni asfaltowych przyczyni się do wzrostu atrakcyjności inwestycyjnej oraz poprawi estetykę miejscowości Kocikowa. Wzrośnie również bezpieczeństwo osób korzystających z przedmiotowych dróg, zarówno kierowców jak i pieszych. Zostanie skrócony czas przejazdu mieszkańców, a także służb ratowniczych.
- Przez centralną część sołectwa Kocikowa przebiega droga powiatowa, przy której nie na całej długości występują chodniki. Przy tych drogach znajdują się m.in. przystanki, z



## Plan Odnowy Miejscowości KOCIKOWA

którego korzystają mieszkańcy sołectwa w różnym wieku. Problem braku chodników od lat pozostaje nierozwiązany. Problem stanowi fakt, iż przedmiotowa droga ma status drogi powiatowej, a więc o jej modernizacji decyduje powiatowy zarząd dróg, a nie władze gminne.

- Problemem sołectwa Kocikowa jest również system latarni ulicznych wymagający ciągłej modernizacji.

Biorąc pod uwagę powyższe zdiagnozowano:

- iż władze gminy i sołectwa mają w odniesieniu do trzech głównych problemów - konieczność przebudowy dróg gminnych, system latarni ulicznych wymagający modernizacji oraz budowa chodników - ograniczone możliwości interwencji ze względu na niedobory środków finansowych gminy oraz na strukturę zarządzania odcinkiem drogowym,
- iż konieczne jest prowadzenie we własnym zakresie systematycznych działań prowadzących do wzrostu bezpieczeństwa mieszkańców wsi głównie w odniesieniu do ruchu pieszych (edukacja najmłodszych, ogólnodostępne gadżety odblaskowe poprawiające widoczność pieszych na drodze).

Opisane powyżej obiekty, niezwykle istotne z punktu widzenia społeczno – kulturalnego życia wsi, zlokalizowane są przede wszystkim w centrum miejscowości lub w niedalekim jego sąsiedztwie. Dla osób korzystających z tych obiektów duże znaczenie ma także uporządkowane i bezpieczne do nich dojście. Z punktu widzenia mieszkańców ważna jest więc poprawa stanu dróg publicznych oraz budowa chodnika, a także montaż kierunkowskazów i tablic informacyjnych z planem i opisem miejscowości.

### 8. Podsumowanie

Plan Odnowy Miejscowości Kocikowa na lata 2022-2030 precyzuje oczekiwany kierunek rozwoju wsi w najważniejszych dziedzinach życia społeczno – gospodarczego oraz kulturalnego. Sformułowane w nim zostały także cele, przewidujące wzrost znaczenia miejscowości jako lokalnego ośrodka rozwoju kultury i turystyki. Do nich należy dążyć, aby poprawić warunki życia mieszkańców miejscowości Kocikowa. Do zrealizowania tych celów, konieczne jest podjęcie wielu szczegółowych działań. Realizacja zadań opisanych w Planie Odnowy Miejscowości Kocikowa na lata 2022-2030 powinna służyć integracji społeczności lokalnej a także



## Plan Odnowy Miejscowości KOCIKOWA

przynieść poprawę jakości życia mieszkańców wsi Kocikowa i przyczynić się do lepszego rozwoju miejscowości.



## Plan Odnowy Miejscowości KOCIKOWA

### Spis tabel, rysunków i wykresów

#### tabel Spis

Tabela 1 Liczba mieszkańców Gminy Pilica w roku 2021 .....	8
Tabela 2 Prognoza liczby mieszkańców Powiatu Zawierciańskiego oraz Województwa Śląskiego w latach 2020-2030 .....	8
Tabela 3 Struktura użytkowania gruntów w Gminie Pilica .....	14
Tabela 4 Analiza SWOT dla miejscowości Kocikowa .....	18
Tabela 5 Zadania do realizacji w okresie 2022-2030 w miejscowości Kocikowa– szacowane koszty, cele i źródła finansowania .....	23
Tabela 6 Wykres Gantt'a .....	25

#### Spis rysunków

Rysunek 1 Sołectwa Gminy Pilica .....	7
---------------------------------------	---

**Uchwała Nr XLVII/.../2022  
Rady Miasta i Gminy w Pilicy  
z dnia 15 czerwca 2022r.**

**w sprawie zatwierdzenia zaktualizowanego Planu Odnowy Miejscowości – Dzwonowice**

Na podstawie art. 18 ust.2 pkt 6 ustawy z dnia 8 marca 1990 roku o samorządzie gminnym (tekst jednolity Dz. U. z 2022r. poz. 559 z późn. zm.) **Rada Miasta i Gminy w Pilicy**

**uchwała:**

**§1**

Zatwierdzić zaktualizowany Plan Odnowy Miejscowości – Dzwonowice, stanowiący załącznik do niniejszej uchwały.

**§2**

Wykonanie uchwały powierza się Burmistrzowi Miasta i Gminy Pilica.

**§3**

Traci moc Uchwała Nr XXXIV/275/2013 Rady Miasta i Gminy w Pilicy z dnia 6 czerwca 2013r w sprawie zatwierdzenia Planu Odnowy Miejscowości – Dzwonowice.

**§4**

Uchwała wchodzi w życie z dniem podjęcia.

## Uzasadnienie

Plan odnowy Miejscowości Dzwonowice na lata 2022 – 2030 precyzuje oczekiwany kierunek rozwoju wsi w najważniejszych dziedzinach życia społeczno – gospodarczego oraz kulturalnego. Sformułowane w nim cele przewidują wzrost znaczenia miejscowości jako lokalnego ośrodka szeroko rozumianego rozwoju.

Plan Odnowy Miejscowości stanowić będzie podstawę ubiegania się o dofinansowanie do realizacji zadań z dostępnych źródeł pomocowych, w tym m.in. z Programu Rozwoju Obszarów Wiejskich.

Z uwagi na powyższe podjęcie niniejszej uchwały jest zasadne.





**Gmina Pilica**

<b>Tytuł opracowania</b>	<b>Plan Odnowy Miejscowości DZWONOWICE</b>
<b>Inwestor</b>	<b>Gmina Pilica</b>
<b>Data opracowania</b>	<b>CZERWIEC 2022</b>



## Plan Odnowy Miejscowości DZWONOWICE

### SPIS TREŚCI

<b>1. Wykorzystane materiały i dokumentacje związane z opracowaniem</b> .....	<b>3</b>
<b>2. Wstęp</b> .....	<b>5</b>
<b>3. Charakterystyka miejscowości</b> .....	<b>6</b>
3.1. Położenie Dzwonowic, przynależność administracyjna .....	6
3.2. Rys historyczny .....	7
3.3. Struktura przestrzenna miejscowości .....	9
<b>4. Stan zasobów potencjalnie wpływających na rozwój i odnowę miejscowości</b> .....	<b>9</b>
4.1. Zasoby przyrodnicze .....	9
4.2. Dziedzictwo kulturowe .....	10
4.3. Obiekty i tereny publiczne, infrastruktura społeczna .....	11
4.4. Infrastruktura techniczna .....	11
4.4.1. System zaopatrzenia w wodę .....	11
4.4.2. System kanalizacji .....	11
4.4.3. Zaopatrzenie w energię elektryczną .....	12
4.5. Gospodarka i rolnictwo .....	12
4.6. Kapitał społeczny i ludzki .....	13
4.7. Infrastruktura drogowa .....	Błąd! Nie zdefiniowano zakładki.
<b>5. Ocena mocnych i słabych stron oraz szans i zagrożeń miejscowości Dzwonowic (analiza SWOT)</b>	<b>15</b>
<b>6. Zadania inwestycyjne i przedsięwzięcia aktywizujące społeczność lokalną i przyczyniające się do rozwoju i odnowy miejscowości</b> .....	<b>17</b>
6.1. Cele rozwoju sołectwa .....	17
6.2. Zadania planowane do realizacji w latach 2022-2030 .....	19
<b>7. Opis i charakterystyka obszarów o szczególnym znaczeniu dla zaspokojenia potrzeb mieszkańców sprzyjających nawiązywaniu kontaktów społecznych</b> .....	<b>24</b>
<b>8. Podsumowanie</b> .....	<b>25</b>



## 1. Wykorzystane materiały i dokumentacje związane z opracowaniem

Niniejszy program został opracowany z uwzględnieniem zasad i wymagań określonych w następujących dokumentach:

- Rozporządzenie Komisji (WE) nr 1828/2006 z dnia 8 grudnia 2006 r. ustanawiające szczegółowe zasady wykonania rozporządzenia Rady (WE) nr 1083/2006 ustanawiającego przepisy ogólne dotyczące Europejskiego Funduszu Rozwoju Regionalnego, Europejskiego Funduszu Społecznego oraz Funduszu Spójności oraz rozporządzenia (WE) nr 1080/2006 Parlamentu Europejskiego i Rady w sprawie Europejskiego Funduszu Rozwoju Regionalnego,
- Rozporządzenie Rady (WE) nr 1083/2006 z dnia 11 lipca 2006 r. ustanawiające przepisy ogólne dotyczące Europejskiego Funduszu Rozwoju Regionalnego, Europejskiego Funduszu Społecznego oraz Funduszu Spójności i uchylające rozporządzenie (WE) nr 1260/1999,
- Rozporządzenie (WE) nr 1080/2006 Parlamentu Europejskiego i Rady z dnia 5 lipca 2006 r. w sprawie Europejskiego Funduszu Rozwoju Regionalnego i uchylające rozporządzenie (WE) nr 1783/1999,
- Ustawa z dnia 7 marca 2007 r. o wspieraniu rozwoju obszarów wiejskich z udziałem środków Europejskiego Funduszu Rolnego na rzecz Rozwoju Obszarów Wiejskich (Dz. U. Nr 64, poz. 427, z późn. zm.2),
- Rozporządzenie MRiRW z dnia 14 lutego 2008 r. w sprawie szczegółowych warunków i trybu przyznawania oraz wypłaty pomocy finansowej w ramach działania „Odnowa i rozwój wsi”,
- Rozporządzenie MRiRW z dnia 31 lipca 2008 r. zmieniające rozporządzenie w sprawie szczegółowych warunków i trybu przyznawania oraz wypłaty pomocy finansowej w ramach działania „Odnowa i rozwój wsi”,
- Rozporządzenie MRiRW z dnia 1 kwietnia 2010 r. zmieniające rozporządzenie w sprawie szczegółowych warunków i trybu przyznawania pomocy finansowej w ramach działania „Odnowa i rozwój wsi” objętego Programem Rozwoju Obszarów Wiejskich na lata 2007—2013,
- Rozporządzenie MRiRW z dnia 12 sierpnia 2010 r. zmieniające rozporządzenie w sprawie szczegółowych warunków i trybu przyznawania pomocy finansowej w ramach działania „Odnowa i rozwój wsi” objętego Programem Rozwoju Obszarów Wiejskich na lata 2007—2013,
- Program Rozwoju Obszarów Wiejskich na lata 2014-2020



## Plan Odnowy Miejscowości DZWONOWICE

- Wytyczne MRiRW dotyczące sporządzania Planu Odnowy Miejscowości,
- Ustawa z dnia 27 kwietnia 2001 r. Prawo Ochrony Środowiska (tj. Dz. U. z 2008 r. Nr 25, poz. 150, z późniejszymi zmianami),
- Ustawa z dnia 27 marca 2003 r. O planowaniu i zagospodarowaniu przestrzennym (Dz. U. Nr 80, poz. 717 z późn. zm.),
- Ustawa z dnia 7 lipca 1994 r. Prawo budowlane (tj. Dz. U. z 2003 r. Nr 207, poz. 2016 z późn. zm.),
- Ustawa z dnia 29 stycznia 2004 r. Prawo zamówień publicznych (tj. Dz. U. z 2007 r. Nr 223, poz. 1655 oraz Dz. U. z 2008 r. Nr 171, poz. 1058),
- Podręcznik - Cykl Zarządzania Projektem, Komisja Europejska (maj 2004 r.),
- Narodowa Strategia Spójności (NSRO) 2007-2013,
- Strategia Rozwoju Województwa Śląskiego – Śląskie 2020,
- Lokalna strategia rozwoju LGD Perła Jury,
- Program Rozwoju Lokalnego Miasta i Gminy Pilica,
- Miejscowy Plan Zagospodarowania Przestrzennego Miasta i Gminy Pilica,
- Program Ochrony Środowiska dla Gminy Pilica na lata 2019-2022 z uwzględnieniem perspektywy na lata 2023-2026,
- Dane Urzędu Miasta i Gminy w Pilicy – Biuletyn Informacji Publicznej,
- Dane statystyczne Powiatowego Urzędu Pracy w Zawierciu,
- Dane statystyczne Urzędu Statystycznego w Katowicach,
- Dane statystyczne dotyczące Gminy Pilica – GUS, Bank Danych Lokalnych,
- Dane statystyczne dotyczące Powiatu Zawierciańskiego – GUS, Bank Danych Lokalnych.



## Plan Odnowy Miejscowości DZWONOWICE

### 2. Wstęp

Rozwój i odnowa obszarów wiejskich to jedno z kluczowych wyzwań, jakie stoją przed Polską, a jego zasadniczym celem jest zmniejszenie dysproporcji i różnic w poziomie rozwoju obszarów wiejskich w stosunku do terenów miejskich.


Plan Odnowy Miejscowości jest bardzo ważnym dokumentem związanym z planowaniem odnowy wsi, jej rozwoju oraz poprawy warunków pracy i życia mieszkańców.

Plan Odnowy Miejscowości (POM) Dzwonowic zawiera charakterystykę miejscowości, ze szczególnym uwzględnieniem aktywności społecznej, dziedzictwa historycznego i kulturowego sołectwa. Ponadto przedstawia inwentaryzację zasobów Dzwonowic w kontekście Gminy Pilica, służącą ujęciu stanu rzeczywistego wraz z oceną mocnych i słabych stron miejscowości. Dokument ten ma służyć ponadto koncentracji środków i efektywności ich wykorzystania poprzez realizację priorytetowych działań na terenie wsi.

POM stanowi dokument umożliwiający ubieganie się o dofinansowanie projektów w ramach Programu Rozwoju Obszarów Wiejskich 2014-2020 i jest skierowany na odnowę i rozwój wsi oraz poprawę warunków pracy i życia mieszkańców. Zasadniczą część opracowania stanowią planowane kierunki rozwoju oraz zadania do realizacji ujęte w perspektywie siedmioletniej od zatwierdzenia i przyjęcia dokumentu. Plan Odnowy Miejscowości stanowi pomocny dokument przy ubieganiu się o dofinansowanie z różnych programów unijnych ukierunkowanych na rozwój obszarów wiejskich oraz poprawę warunków życia na tych obszarach.

Plan Odnowy Miejscowości został przygotowany z udziałem mieszkańców sołectwa oraz w porozumieniu z władzami gminy. Realizacja planu ma służyć m.in. aktywizacji potencjałów, rozwojowych i poprawie jakości życia mieszkańców.

Dokument wejdzie w życie po podjęciu uchwały zebrania wiejskiego w sprawie jego przyjęcia oraz po jego zatwierdzeniu przez Radę Miasta i Gminy Pilica.



### 3. Charakterystyka miejscowości

#### 3.1. Położenie Dzwonowic, przynależność administracyjna

Niniejsze opracowanie odnosi się do terytorium miejscowości Dzwonowice, położonej w Gminie Pilica. Gmina Pilica położona jest w północno-wschodniej części Województwa Śląskiego, w Powiecie Zawierciańskim.

Gmina Pilica graniczy:

- od zachodu z Gminą Ogrodzieniec,
- od południa Gminami Wolbrom i Klucze w Województwie Małopolskim,
- od wschodu z Gminą Żarnowiec,
- od północy z Gminą Kroczyce.

Gmina Pilica leży w górnym biegu rzeki Pilicy, na południowo-wschodnim obniżeniu Wyżyny Częstochowskiej. Powierzchnia Gminy wynosi 14.272 ha i zajmuje 143 km<sup>2</sup>. W skład Gminy Pilica wchodzi następujące sołectwa:

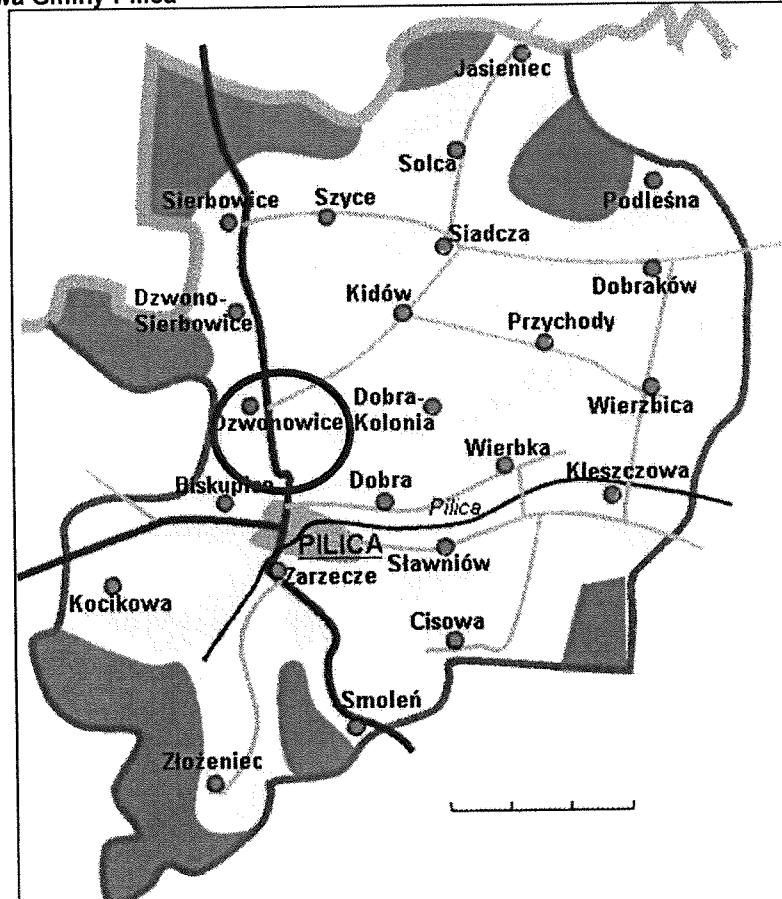
- Biskupice,
- Cisowa i Cisowa Podcisowie,
- Dobra,
- Dobra Kolonia,
- Dobraków,
- Dzwono-Sierbowice,
- **Dzwonowice,**
- Jasieniec,
- Kidów,
- Kleszczowa,
- Kocikowa i Kocikowa-Wola Kocikowa,
- Pilica,
- Podleśna,
- Przychody,
- Siadcza,
- Sierbowice,
- Sławniów,
- Smoleń,
- Solca,
- Szyce,
- Wierbka,



## Plan Odnowy Miejscowości DZWONOWICE

- Wierzbica,
- Zarzecze,
- Złożeniec i Złożeniec-Wiesławów.

Rysunek 1 Sołectwa Gminy Pilica



Źródło: Plan Rozwoju Lokalnego Miasta i Gminy Pilica

Sołectwo Dzwonowice leży na północ od miasta Pilica w centralnej części gminy, w malowniczym krajobrazie.

### 3.2. Rys historyczny

Dzwonowice to malownicza wieś położona w województwie śląskim, powiecie zawierciańskim, w gminie Pilica. Nazwa Dzwonowice pochodzi od nazwy Zwon (dzwon). W 1522 roku wieś występowała pod nazwą Swanowycze, a już w roku 1544 jako Zwonowycze. Pierwsza wzmianka źródłowa pochodzi z roku 1391, kiedy to Władysław Jagiełło zapisał wieś Piotrowi Pieniążkowi (pomimo to pozostała nadal jako dobra królewskie). W XV wieku istniał we wsi folwark. W XVI wieku dzierżawcą wsi był szlachcic



## Plan Odnowy Miejscowości DZWONOWICE

Jan Kmita. Pod koniec XVIII wieku Michał Grabiański przejął wioskę od Teodora Wessla za długi, w tym okresie wioskę zamieszkiwało 130 – 185 osób.

Zgodnie z danymi GUS (BDL) na koniec grudnia 2021 r. w Gminie Pilica liczba mieszkańców (wg faktycznego miejsca zamieszkania) wynosiła 8 404 osoby. Struktura ludności wg płci wskazuje równowagę – po 50% ogółu ludności stanowią kobiety i mężczyźni.

Tabela 1 Liczba mieszkańców Gminy Pilica w roku 2021

Ludność wg miejsca zameldowania/zamieszkania i płci faktyczne miejsce zamieszkania stan na 31.XII 2021 r.		
	j.m.	Gmina Pilica
Ogółem	osoba	8 404
Mężczyźni	osoba	4 200
Kobiety	osoba	4 204

Źródło: GUS, BDL

Zgodnie z prognozami GUS liczba mieszkańców Powiatu Zawierciańskiego, w tym Gminy Pilica będzie systematycznie spadać, co jest zgodne z trendem dla całego województwa.

Tabela 2 Prognoza liczby mieszkańców Powiatu Zawierciańskiego oraz Województwa Śląskiego w latach 2015-2030

Prognoza liczby ludności stan na 31.XII					
		2015	2020	2025	2030
Województwo Śląskie	osoba	4 452,4 tys.	4 312,7 tys.	4 145,6 tys.	3 952,4 tys.
Powiat Zawierciański	osoba	121 334	120 277	118 845	116 961

Źródło: GUS, prognozy ludności

Liczba osób zamieszkujących sołectwo Dzwonowice od kilku lat wykazuje tendencje spadkową. Zgodnie ze stanem ewidencji ludności prowadzonej przez UMIG Pilica na koniec 2021 r. miejscowość zamieszkiwały 354 osoby. W strukturze wiekowej obserwuje się wzrost liczby ludności w wieku poprodukcyjnym. Pozytywnym zjawiskiem w grupie przedprodukcyjnej i produkcyjnej jest dążenie do zdobycia wyższego wykształcenia.





### 3.3. Struktura przestrzenna miejscowości

Dominującym typem zagospodarowania przestrzennego w regionie Pilicy jest ulicówka, tj. układ zabudowań wzdłuż centralnej drogi, przy czym zabudowania te są położone w środku gruntów ornych, należących do wsi. Po wytyczeniu centralnej drogi, zabudowa postępowała po obu jej stronach. Zabudowania gospodarcze i domy stanowiły zasadniczy element krajobrazu wsi, dopełniany komponentami takimi jak: dwór, kościół, młyny, karczmy, tartaki, kuźnie itp.

Taki typ zabudowy widoczny jest również w Dzwonowicach, których zabudowa typu ulicowego zlokalizowana jest wzdłuż drogi wojewódzkiej 794.

Dzwonowice nie posiadają ważnej dominaty przestrzennej (jak budynek kościoła, szkoła, przychodnia). Centralny Punkt miejscowości skupia się wokół jedynego budynku użyteczności publicznej w sołectwie - budynku Świetlicy Wiejskiej, można umownie nazwać centrum społeczno – kulturalnym miejscowości. W Dzwonowicach zasadniczo nie występuje przestrzeń centralna, która mogłaby stanowić rynek, plac główny itp.

Skomunikowanie Dzwonowic z okolicznymi ośrodkami miejskimi jest dobre. Przez teren miejscowości przebiega droga wojewódzka 794, dająca bezpośrednie połączenie z drogą krajową 78.

Na terenie gminy funkcjonują dogodne połączenia obsługiwane przez prywatnych przewoźników zbiorowych. Stan lokalnych dróg gminnych jest zróżnicowany.

## 4. Stan zasobów potencjalnie wpływających na rozwój i odnowę miejscowości

### 4.1. Zasoby przyrodnicze

Zgodnie z Zarządzeniem nr 222/99 Wojewody Śląskiego z dn. 16.11.1999 r. na terenie Gminy Pilica wyznaczono obszar położony w granicach Parku Krajobrazowego „Orlich Gniazd” oraz obszar krajobrazu chronionego – Otulinę Parku.

Park Krajobrazowy Orlich Gniazd powołany w roku 1980, wchodzący w skład ustanowionego w latach 1980-82 Zespołu Jurajskich Parków Krajobrazowych, służy przede wszystkim ochronie przyrody i krajobrazu jurajskiego z najcenniejszymi jego elementami, zachowaniu wartości historyczno-kulturowych, a także celom dydaktycznym i naukowym. Swym obszarem obejmuje znaczna części Wyżyny Częstochowskiej pomiędzy Częstochową a Mstowem na północy po dolinę Białej Przemszy na południu. Całkowita powierzchnia Parku Krajobrazowego Orlich Gniazd wynosi 59 663 ha. Otulina Jurajskich Parków



## Plan Odnowy Miejscowości DZWONOWICE

Krajobrazowych funkcjonująca jako Jurajski Obszar Chronionego Krajobrazu obejmuje 142 000 ha powierzchni.

Na terenie samej gminy Pilica znajduje się 2 408 ha Parku Krajobrazowego i 6 878 ha otuliny. Pilica jest drugą z kolei gminą powiatu zawierciańskiego (po Kroczykach) pod względem powierzchni terenów objętych ochroną w formie parku krajobrazowego i otuliny. W całkowitej powierzchni gminy powierzchnia Parku stanowi 17,3 %, powierzchnia otuliny 49,5 %.

Park krajobrazowy obejmuje południową część gminy, w tym miejscowości takie jak Smoleń i Złożeńiec wraz z pasmem wzgórz wapiennych biegnącym wzdłuż południowej granicy, dolinę Wodącej, największe skupiska ostańców skalnych, kompleksy leśne w rejonie Złożeńca i Smolenia, Las Kocikowski, Rezerwat ruskie Góry, a także Las Kleszczowski w okolicach Kleszczowej na południowo-wschodnim krańcu gminy. Na terenie otuliny parku położone jest w całości miasto Pilica, a ponadto także Kocikowa, Dobra, Sławniów, Wierbka, Kleszczowa, Cisowa i Dzwono-Sierbowice.

Zgodnie z danymi UMiG Pilica z grudnia 2021 roku 70% powierzchni Gminy Pilica stanowią użytki rolne. Lasy związane są głównie z brzeżnymi częściami gminy. Najobficiej porastają część południowo-zachodnią pomiędzy Smoleniem, Pilicą i Kocikową, a granicami gmin Ogrodzieniec, Klucze i Wolbrom, gdzie obejmują około 1000 ha (Rezerwat Ruskie Góry, Las Kocikowski, kompleks leśny pomiędzy Złożeńcem a Smoleniem).

Jak widać pomimo typowo rolniczego charakteru gminy, na terenie Dzwonowic występuje niezwykle bogactwo terenów zalesionych, które wpływa na atrakcyjność turystyczną obszaru, w szczególności w zakresie turystyki aktywnej/rekreacyjnej.

### 4.2. Dziedzictwo kulturowe

Zapisy Miejscowego Planu Zagospodarowania przestrzennego Miasta i Gminy Pilica nakazują ochronę usytuowania, formy kapliczek i krzyży przydrożnych, w tym następujących obiektów zlokalizowanych w Dzwonowicach:

- Drewniany krzyż z rzeźbionymi figurami zlokalizowany w pobliżu kaplicy,
- Kamienny krzyż z figurkami na postumencie – 1947r, zlokalizowany wśród zabudowy wsi.

Remont wymienionych obiektów dopuszczony jest jedynie pod nadzorem konserwatorskim.

Na terenie Dzwonowic występuje ponadto:



## Plan Odnowy Miejscowości DZWONOWICE

- strefa obserwacji archeologicznych „OW” obejmująca najbliższe otoczenie zarejestrowanego stanowiska archeologicznego – ślad osadnictwa z okresu pradziejowego,
- kapliczka murowana z I poł. XIX w., ujęta w ewidencji zabytków Śląskiego Wojewódzkiego Konserwatora Zabytków.

### 4.3. Obiekty i tereny publiczne, infrastruktura społeczna

Centralny punkt miejscowości skupia się wokół jedynego budynku użyteczności publicznej w sołectwie – budynku Świetlicy Wiejskiej. Teren działki zajęty przez budynek Świetlicy Wiejskiej (dz. nr 164/3) stanowi własność Gminy Pilica. Miejsce to stanowi centrum społeczno – kulturalne sołectwa.

### 4.4. Infrastruktura techniczna

#### 4.4.1. System zaopatrzenia w wodę

W Gminie Pilica zaopatrzenie w wodę oraz gospodarka ściekowa prowadzona jest przez Zakład Usług Wodnych i Komunalnych. Gmina Pilica zaopatrywana jest w wodę dla celów komunalnych z ośmiu ujęć wód podziemnych zlokalizowanych w Pilicy, Jasieńcu, Solcy, Sierbowicach, Dzwonowicach, Cisowej, Kocikowej i Złożeńcu. Ujęciem wody zarządza Zakład Usług Wodnych i Komunalnych w Pilicy. Woda do spożycia, rozprowadzana jest na terenie gminy siecią wodociągową o łącznej długości 146,3 km (dane GUS, BDL, na koniec 2021 r.). Stopień zwodociągowania gminy wynosi 95%, jednak ciągle istnieje potrzeba modernizacji sieci wodociągowej na terenie gminy. Do budynków mieszkaniowych w gminie wodę doprowadza ok. 2 779 przyłączy wodociągowych.

#### 4.4.2. System kanalizacji

Stopień skanalizowania gminy Pilica jest niski i obejmuje około 16-17% ludności. System odprowadzania ścieków z terenu gminy obejmuje część miejską oraz przylegającą do niej zabudowę wsi Zarzecze. Pozostałe sołectwa nie są skanalizowane. Większość gospodarstw położonych na terenach wiejskich wyposażonych jest w bezodpływowe zbiorniki, a ścieki wywożone są na oczyszczalnię taborową asenizacyjną. Ścieki poprzez istniejącą kanalizację doprowadzane są do znajdującej się w północno-wschodniej części miasta mechaniczno-biologicznej oczyszczalni ścieków o wydajności 1652 m<sup>3</sup>/d. Od lipca 2011 r.



## Plan Odnowy Miejscowości DZWONOWICE

oczyszczalnia eksploatowana jest przez Zakład Usług Wodnych i Komunalnych w Pilicy. Oczyszczone ścieki zrucane są bezpośrednio do rzeki Pilicy.

Według Banku Danych Lokalnych GUS, z końca 2021 r. na terenie gminy:

- długość czynnej sieci kanalizacyjnej wynosiła 9,4 km.
- sieć kanalizacyjna posiadała 411 połączeń prowadzących do budynków mieszkalnych i zbiorowego zamieszkania.

### 4.4.3. Zaopatrzenie w energię elektryczną

Dostawa mocy i energii elektrycznej na terenie Gminy Pilica odbywa się w oparciu o istniejący układ tranzytowej napowietrznej linii WN 220 kV. Miejskowy plan zagospodarowania przestrzennego ustala w terenach intensywnej zabudowy i obszarach chronionych, rozbudowę kablowych, a w pozostałych terenach także napowietrznych sieci średnich (SN) i niskich napięć (nN) z zamknięciem w pierścieniu za pośrednictwem wewnętrznych lub słupowych stacji transformatorowych. Stacje takie należy lokalizować odpowiednio do bieżących potrzeb, na terenach publicznych, na gruntach przeznaczonych do scalenia i wtórnego podziału dla nowej zabudowy, a wyjątkowo w obrębie wydzielonych części gruntów prywatnych, po uzgodnieniu lokalizacji z właściwym zarządcą sieci elektroenergetycznej.

### 4.5. Gospodarka i rolnictwo

Zgodnie z danymi UMiG Pilica z grudnia 2021 roku, 70% powierzchni Gminy Pilica stanowią użytki rolne. Strukturę użytkowania gruntów gminnych prezentuje poniższa tabela.

Tabela 3 Struktura użytkowania gruntów w Gminie Pilica

	Powierzchnia w ha	Powierzchnia w %
<b>Ogółem</b>	14282	100
Użytki rolne, w tym:	10054	70
- grunty orne	8808	62
- łąki	589	4
- pastwiska	373	3
- sady	217	1

Źródło: UMiG Pilica

Ponad 91% ziemi gminnej należy do rolników indywidualnych. Gospodarstwa borykają się jednak z problemem niskiej jakości gleb oraz trudnymi warunkami gruntowo-wodnymi. Do pozytywnych cech gospodarowania w gminie należy zaliczyć niskie, w porównaniu do pozostałych regionów aglomeracji śląskiej, zanieczyszczenie środowiska. Na terenie Gminy Pilica funkcjonuje 2 014 gospodarstw o łącznej powierzchni 9 650 ha, z czego 156 gospodarstwa notuje się na terenie sołectwa Dzwonowice. W Dzwonowicach przeważają



## Plan Odnowy Miejscowości DZWONOWICE

gospodarstwa o powierzchni nieprzekraczającej 10 ha ziemi uprawnej. W sołectwie występują mniejsze gospodarstwa, poniżej 5 ha, które mają charakter konsumpcyjny, czyli produkują w celu zaspokojenia własnych potrzeb żywnościowych.

Podstawowym źródłem utrzymania mieszkańców gminy jest praca w rolnictwie. Na terenie Miasta i Gminy Pilica działa ponadto sześciu głównych pracodawców:

- SM MLEKOVITA Oddział Pilica,
- Firma Norma w Sławniowie,
- Zakład Sprzętu Elektroinstalacyjnego „OSPEL” S.A. Wierbka,
- Konsorcjum Mięsne OKRASA Grupa Południe Sp. z o.o. w Sławniowie,
- Agro Food S.A. Augustyn Roch w Sławniowie,
- Bank Spółdzielczy w Wolbromiu, oddział w Pilicy.

Wskaźnik przedsiębiorczości cechuje tendencja rosnąca, co świadczy o rozwoju lokalnej przedsiębiorczości, co z kolei pośrednio wpływa na ilość miejsc pracy na terenie Miasta i Gminy Pilica.

Do głównych branż gospodarki w Gminie Pilica należą:

- usługi budowlane,
- usługi transportowe,
- usługi naprawy samochodów,
- handel artykułami spożywczymi,
- handel artykułami budowlanymi,
- handel artykułami przemysłowymi.

W Dzwonowicach zlokalizowany jest ok. 20 podmiotów gospodarczych. Są to głównie podmioty świadczące usługi na rzecz lokalnej społeczności m.in. sklepy spożywcze, firmy budowlano – remontowe, firmy transportowe.

Zgodnie z danymi PUP Zawiercie na koniec grudnia 2021 roku w Gminie Pilica bez pracy pozostawało 157 osób, z czego 90 stanowiły kobiety. 34 osoby spośród ogółu bezrobotnych posiadały prawo do pobierania zasiłku dla bezrobotnych. Wysokie bezrobocie nie stanowi problemu społecznego w Dzwonowicach i ma charakter marginalny.

#### **4.6. Kapitał społeczny i ludzki**

Dzwonowice są sołectwem, na terenie którego brakuje jednostek użyteczności publicznej takich jak szkoła, zakład opieki zdrowotnej czy biblioteka. Jedynym formalnym przejawem integracji mieszkańców sołectwa jest funkcjonowanie Świetlicy Wiejskiej, której siedziba mieści się w budynku remizy zlokalizowanej na działce o nr 164/3.



## Plan Odnowy Miejscowości DZWONOWICE

Aktywność społeczna mieszkańców wyraża się także w dbałości o przestrzeń prywatną i publiczną. Przydomowe ogródki mieszkańców są wypielegnowane i czyste. Ponadto świadomość ekologiczna mieszkańców jest bardzo wysoka, wszystkie posesje wyposażone są w kosze, szczelne zbiorniki na nieczystości itp.

Nieformalna aktywność społeczna mieszkańców wsi skupia się wokół wymienionego już budynku Świetlicy Wiejskiej. Budynek stanowi główne miejsce spotkań dla mieszkańców, służąc zaspokajaniu potrzeb o charakterze kulturalnym, edukacyjnym oraz integracyjnym. Spotkania te mają niejednokrotnie wpływ na pobudzenie aktywności obywatelskiej oraz tworzenie lokalnej wspólnoty samorządowej. Budynek stanowi główne miejsce wspólnych spotkań mieszkańców, miejsce organizacji zajęć dla dzieci i młodzieży, członków KGW oraz strażaków ochotników. Organizacja integracji społeczności lokalnej inicjowana jest często poprzez prężnie działające Koło Gospodyń Wiejskich. Na terenie sołectwa nie występują inne obiekty umożliwiające aktywizację społeczną dzieci i młodzieży (poza okresem kiedy przebywają w szkole), zapewniając tym samym najmłodszym mieszkańcom sołectwa miejsce do produktywnego spędzania czasu wolnego, w którym mogłyby się rozwijać poprzez naukę i zabawę, brać udział w zajęciach kulturalnych, sportowych czy edukacyjnych.

Działalność Świetlicy Wiejskiej ma na celu przede wszystkim wspieranie lokalnej społeczności w procesie produktywnego wykorzystania czasu wolnego dzieci i młodzieży, za pośrednictwem organizacji licznych zajęć o charakterze edukacyjnym, rozwijających świadomość lokalnej tożsamości i kultury oraz pasje sportowe. Jednocześnie szansę aktywizacji społecznej da również starszym mieszkańcom wsi. Z założenia działalność centrum społeczno - kulturalnego ma na celu przede wszystkim:

- współdziałanie w procesie wychowywania z rodziną oraz szkołą (ze szczególnym uwzględnieniem tradycji i kultury lokalnej),
- pomoc w nauce (stworzenie wszystkim zainteresowanym odpowiednich warunków do nauki, współdzielenia się wiedzą i pomocą naukową),
- organizację czasu wolnego przez prowadzenie zajęć sportowo-rekreacyjnych (w różnorodnych formach mających na celu integrację rodziny oraz społeczności lokalnej w szerszym kontekście),
- działania mające na celu rozwój zainteresowań podopiecznych (ze szczególnym uwzględnieniem tradycji i kultury lokalnej),
- organizację występów i przedstawień kulturalnych z udziałem mieszkańców wsi,



## Plan Odnowy Miejscowości DZWONOWICE

- udostępnienie mieszkańcom wsi miejsca umożliwiającego nawiązywanie więzi społecznych (np. poprzez działalność stowarzyszeń, organizację zabaw okolicznościowych, itp.).

Szansę na aktywizację i oddolne zaangażowanie w rozwój obszarów wiejskich mieszkańców wsi stwarza również fakt, iż sołectwo Dzwonowice objęte jest zasięgiem terytorialnym działalności LGD „Perła Jury”, działającej w ramach programu Leader. Celem głównym podejścia Leader jest budowanie kapitału społecznego na obszarach wiejskich m.in. poprzez aktywizację mieszkańców wsi, polepszanie zarządzania lokalnymi zasobami. Stowarzyszenie to realizowało schemat II w ramach SPO-ROL, w ramach którego Gmina Pilica bezpośrednio realizowała projekty, jak również była beneficjentem projektów realizowanych przez inne gminy np. festyny, zamkowa szkołka rycerska, czy też projekty szkoleniowe i edukacyjne. W okresie programowania 2014-2020 sołectwo może być beneficjentem środków finansowych pozyskanych przez LGD „Perła Jury”. Sukces w postaci pozyskania pewnych środków finansowych (szczególnie na działania nie inwestycyjne) dla sołectwa mógłby stać się wyznacznikiem dalszej aktywizacji mieszkańców, która jest tym bardziej możliwa, biorąc pod uwagę wzajemną życzliwość mieszkańców, ich zaangażowanie w sprawy lokalne oraz kultywację tradycji i kultury regionu.

### 5. Ocena mocnych i słabych stron oraz szans i zagrożeń miejscowości Dzwonowice (analiza SWOT)

Analiza SWOT (analiza mocnych i słabych stron oraz szans i zagrożeń) jest kompleksową metodą służącą do badania zarówno czynników wewnętrznych bezpośrednio związanych z jednostką (organizacją), dla której opracowywany jest projekt, jak i czynników zewnętrznych, które z jednej strony tworzą szanse dla powodzenia projektu, ale generują także zagrożenia.

Tabela 4 Analiza SWOT dla miejscowości Dzwonowice

Mocne strony	Słabe strony
<ul style="list-style-type: none"><li>▪ położenie na terenie Jury Krakowsko-Częstochowskiej, co w konsekwencji daje miejscowości doskonałe warunki krajobrazowe, dużą ilość lasów, liczne zasoby runa leśnego oraz fauny i flory</li><li>▪ występowanie obiektu publicznego stanowiącego znaczącą bazę infrastruktury kulturalno-społecznej sołectwa</li><li>▪ dobra jakość wód podziemnych</li><li>▪ dobra jakość gleb</li></ul>	<ul style="list-style-type: none"><li>▪ brak dostępu do kanalizacji</li><li>▪ systematycznie zmniejszająca się liczba mieszkańców</li><li>▪ brak powierzchni centralnej pełniące funkcję rynku, placu głównego itp.</li><li>▪ brak otwartych powierzchni wspólnych</li><li>▪ ograniczona oferta spędzania wolnego czasu dla dzieci i młodzieży</li><li>▪ brak obiektów publicznych stanowiących znaczącą bazę infrastruktury społecznej</li></ul>



## Plan Odnowy Miejscowości DZWONOWICE

<ul style="list-style-type: none"><li>▪ doświadczenia i tradycje rolnicze kultywowane na terenie sołectwa</li><li>▪ występowanie połączeń komunikacyjnych z pobliskimi miastami (ruch obsługiwany przez prywatnych przewoźników)</li><li>▪ rosnąca liczba podmiotów gospodarczych</li><li>▪ marginalny poziom bezrobocia</li><li>▪ prężnie działający oddział OSP i Koło Gospodyń Wiejskich</li><li>▪ duży zapał lokalnej ludności w zakresie chęci integracji społecznej w wielu wymiarach</li></ul>	<ul style="list-style-type: none"><li>▪ brak tras rowerowych</li><li>▪ zły stan techniczny zbiorników wodociągowych zabezpieczających dostawę wody pitnej dla mieszkańców.</li></ul>
<b>Szanse</b>	<b>Zagrożenia</b>
<ul style="list-style-type: none"><li>▪ rozwój usług turystycznych, agroturystycznych i rekreacyjnych w regionie, wydłużenie sezonu turystycznego</li><li>▪ rozwój nieuciążliwej produkcji</li><li>▪ możliwy rozwój społeczeństwa informacyjnego, ze względu na udział gminy w projekcie „Rozwój społeczeństwa informacyjnego w Zagłębiu Dąbrowskim - Powiat Zawierciański” w ramach Programu Rozwoju Subregionu Centralnego</li><li>▪ zmiany w świadomości społeczeństwa polegające na dążeniu do zdobycia wyższego wykształcenia od posiadanego obecnie</li><li>▪ zainteresowanie mieszkańców przeludnionych aglomeracji miejskich terenami wiejskimi</li><li>▪ możliwość pozyskania środków UE na poprawę jakości życia mieszkańców wsi</li><li>▪ działanie Lokalnej Grupy Działania „Perła Jury” (Leader) na terenie obejmującym miejscowość Dzwonowice</li><li>▪ planowana budowa małych przydomowych oczyszczalni ścieków na terenie gminy i sołectwa.</li></ul>	<ul style="list-style-type: none"><li>▪ brak odpowiednich rozwiązań prawnych w zakresie ochrony środowiska w sąsiednich gminach</li><li>▪ ceny nośników energii utrudniające proekologiczne zachowania (problemy z wyeliminowaniem niskiej emisji)</li><li>▪ wydłużony okres oczekiwania na realizację budowy oczyszczalni ścieków, skutkujący wzrostem zanieczyszczenia środowiska</li><li>▪ wydłużony okres oczekiwania na realizację projektów związanych z gospodarką wodociągową ze względu na ograniczenia budżetowe</li><li>▪ ograniczone możliwości finansowe gminy i powiatu w zakresie przeprowadzania systematycznych remontów i modernizacji dróg gminnych i powiatowych</li><li>▪ wydłużony okres oczekiwania na realizację projektów związanych z modernizacją dróg gminnych, ze względu na ograniczenia budżetowe</li><li>▪ skomplikowane i długotrwałe procedury aplikowania o środki UE</li></ul>

Źródło: Opracowanie własne





## 6. Zadania inwestycyjne i przedsięwzięcia aktywizujące społeczność lokalną i przyczyniające się do rozwoju i odnowy miejscowości

### 6.1. Cele rozwoju sołectwa

Walory krajobrazowe Gminy Pilica, szereg znanych miejsc kultu religijnego oraz historycznie ważne obiekty stanowią istotne mocne strony gminy i okolic, co stwarza szanse na konsekwentny rozwój i promocję terenów gminnych.

W ostatnich latach zauważalny jest systematyczny napływ turystów oraz osób zainteresowanych pobytem stałym na terenie gminy. W przeważającej mierze tereny gminy stanowią atrakcyjne miejsce dla mieszkańców pobliskich przeludnionych aglomeracji miejskich.

Sołectwo Dzwonowice leży na północ od miasta Pilica, w centralnej części Gminy, w malowniczym krajobrazie. Lokalna ludność trudni się głównie rolnictwem, czemu sprzyja dobra jakość gleb i rolnicze tradycje pokoleniowe.

Sołectwo posiada duże walory przyrodnicze, co sprzyja rozwojowi turystyki i agroturystyki na tym terenie. Niezwykle ważne jednak staje się przy tym zapewnienie ciągłości w dostawie wody pitnej dla mieszkańców i turystów odwiedzających sołectwo. Z uwagi na powyższe koniecznym staje się podjęcie działań mających na celu budowę nowych zbiorników wodociągowych.

#### Cele rozwoju

Wizja miejscowości Dzwonowice jaka rodzi się na bazie inwentaryzacji zasobów i oczekiwań mieszkańców jest następująca:

**Dzwonowice nowoczesnym, aktywnym i wewnętrznie zintegrowanym sołectwem, zachowującym dziedzictwo historyczne i kulturowe oraz dbającym o środowisko naturalne.**

Cel główny jaki wynika z powyższej wizji to:

**Stworzenie sołectwa stosującego nowoczesne metody gospodarowania, świadomego swojego dziedzictwa historycznego i zaplecza przyrodniczego oraz położenia komunikacyjnego**

#### **Cele strategiczne**

Zarysowane poniżej cele strategiczne umożliwiają wybiórczą realizację konkretnych zadań inwestycyjnych, w zależności od dostępności źródeł finansowania przy jednoczesnym zachowaniu możliwości indywidualnego dostosowywania zakresu projektów do aktualnych



potrzeb (priorytetów). Cele strategiczne obejmują zakres inwestycji materialnych, a także promują działania „miękkie”. Należą do nich:

### 1. Ochrona wartości środowiska naturalnego

Cel realizowany zostanie np. poprzez:

- budowę małych oczyszczalni przydomowych na terenie gminy i sołectwa
- edukację dzieci i młodzieży w zakresie ochrony środowiska
- promowanie walorów środowiska naturalnego na terenie gminy i sołectwa
- skuteczną walkę z dzikimi składowiskami odpadów
- promowanie segregacji śmieci
- promowanie gospodarki niskoemisyjnej

### 2. Podniesienie standardu życia mieszkańców

Cel realizowany zostanie np. poprzez:

- budowę infrastruktury kanalizacyjnej opartej na systemie małych oczyszczalniach przydomowych
- budowę zbiorników wodociągowych zabezpieczających ciągłość dostawy wody pitnej
- działania nakierowane na promocję edukacji oraz szkolenia skierowane do wszystkich grup wiekowych
- ułatwianie pracy rolników poprzez zakup najnowszej generacji maszyn i urządzeń rolniczych
- promocję agroturystyki jako dodatkowego źródła dochodu
- podejmowanie działań gospodarczych obsługujących ruch turystyczny gminy

### 3. Zachowanie dziedzictwa historycznego i kulturowego

Cel realizowany zostanie np. poprzez:

- kultywowanie miejscowych tradycji i zwyczajów
- krzewienie lokalnej kultury
- rozwój działalności Koła Gospodyń Wiejskich
- propagowanie wiedzy historycznej o dziejach wsi i najbliższej okolicy już na poziomie szkolnym
- wykorzystanie potencjału, doświadczenia, energii i wolnego czasu ludzi starszych do działania na rzecz społeczności lokalnej
- przyciąganie i integrowanie ze społecznością wsi osób okresowo przebywających na jej terenie (głównie turystów)
- stworzenie witryny internetowej zawierającej informacje historyczne i kulturowe na temat wsi



#### **4. Wzrost standardu bazy gospodarczej, historycznej, kulturowej i turystycznej**

Cel realizowany zostanie np. poprzez:

- promocję agroturystyki jako dodatkowego źródła dochodu
- budowę miejsc parkingowych, modernizację oświetlenia ulicznego

#### **5. Stworzenie oferty społeczno-edukacyjnej dla mieszkańców wsi**

Cel realizowany zostanie np. poprzez:

- organizację zajęć w remizie OSP
- aktywizację społeczną w oficjalnej formie takiej jak Koło Rolnicze lub Koło Gospodyń Wiejskich
- organizację spotkań i imprez zwiększających poczucie lokalnej tożsamości
- współpracę z Miastem Pilica i pozostałymi sołectwami gminy
- organizację szkoleń i warsztatów na tematy rolnicze
- organizację wyjazdów na targi związane z rolnictwem

#### **6. Promocja sołectwa**

Cel realizowany zostanie np. poprzez:

- stworzenie strony internetowej sołectwa
- wydawnictwa promujące mikroregion

#### **6.2. Zadania planowane do realizacji w latach 2022-2030**

Rozwój miejscowości Dzwonowice w ciągu najbliższych 7 lat oraz w późniejszym okresie powinien się oprzeć na wykorzystaniu jej atutów przyrodniczych, potencjału turystycznego oraz na właściwym ukierunkowaniu indywidualnej i grupowej aktywności jego mieszkańców. Bardzo pomocne w tym zakresie mogą być programy pomocowe UE oraz finansowe i organizacyjne wsparcie gminy. Współdziałanie społeczności lokalnej z władzami gminy, organizacjami pożytku publicznego i lokalną LGD „Perła Jury” powinno być nakierowane na zadania planowane do realizacji w latach 2022-2030 obejmujące swym zasięgiem teren sołectwo Sławniów, prezentuje je poniższa tabela.

Plan Odnowy Miejscowości  
DZWONOWICE



Tabela 5 Zadania do realizacji w okresie 2018-2025 w miejscowości Dzwonowice – szacowane koszty, cele i źródła finansowania

Lp.	Nazwa zadania	Szacunkowy koszt	Źródła finansowania	Cel projektu
1	Zakup i montaż ogniw fotowoltaicznych	ok 1,5 mln zł	RPO WSL 2014 – 2020, środki własne gminy, środki unijne przewidziane w okresie programowania 2014 – 2020 oraz w okresie programowania 2021 - 2027	- podniesienie standardu życia mieszkańców - ochrona wartości środowiska naturalnego
2	Szkolenia dla mieszkańców wsi w zakresie pozyskiwania środków na rozwój działalności, rolniczej, pozarolniczej, przetwórstwa nowoczesnych metod gospodarowania itp.	100 000 zł	PROW 2014-2020, środki własne gminy, Program Operacyjny Kapitał Ludzki, środki unijne przewidziane w okresie programowania 2014-2020 oraz w okresie programowania 2021 - 2027	- podniesienie standardu życia mieszkańców - stworzenie oferty społeczno-edukacyjnej dla mieszkańców różnych grup wiekowych
3	Budowa wodociągowych zbiorników zabezpieczających ciągłość w dostawie wody pitnej	ok. 2,5 mln zł	PROW 2014-2020, środki własne gminy, środki unijne przewidziane w okresie programowania 2014-2020; RPO WSL 2014-2020 oraz w okresie programowania 2021 - 2027	- zapewnienie ciągłości w dostawie wody pitnej, w tym na wypadek wystąpienia zdarzeń o charakterze kryzysowym - poprawa jakości życia mieszkańców
4	Budowa oczyszczalni ścieków. przydomowych	około 2 mln. zł	PROW 2014-2020, środki własne gminy, środki unijne przewidziane w okresie programowania 2014-2020; RPO WSL 2014-2020 oraz w okresie programowania 2021 - 2027	- ochrona wartości środowiska naturalnego - podniesienie standardu życia mieszkańców
5	Wymiana istniejących źródeł ciepła, termomodernizacja budynków mieszkalnych na terenie solectwa	ok 2 mln zł	Środki własne gminy, środki unijne przewidziane w okresie programowania 2014 – 2020 oraz w okresie programowania 2021 – 2027, WFOŚiGW, NFOŚiGW	- ochrona wartości środowiska naturalnego - podniesienie standardu życia mieszkańców
6	Stworzenie wityny internetowej solectwa oraz jej promocja w interrecie (pozycjonowanie strony w wyszukiwarkach i na portalach tematycznych)	13 000 zł	Środki własne gminy i solectwa	- promocja solectwa - podniesienie standardu życia mieszkańców - zachowanie dziedzictwa historycznego i kulturowego - rozwój agroturystyki
7	Udział w targach rolnych, sympozjach i konferencjach rolniczych	40 000 zł	Środki własne gminy oraz mieszkańców solectwa, prywatni sponsorzy, środki unijne w ramach PROW, środki unijne	- podniesienie standardu życia mieszkańców - stworzenie oferty społeczno-kulturalnej




Plan Odnowy Miejscowości  
DZWONOWICE

			przewidziane w okresie programowania 2014-2020 oraz w okresie programowania 2021 - 2027	dla mieszkańców - propagowanie wartości historycznych i kulturowych - promocja sołectwa
<b>8</b>	<b>Budowa obiektów małej infrastruktury</b>	100 000,00 zł	Środki własne gminy oraz mieszkańców sołectwa, prywatni sponsorzy, środki unijne w ramach PROW, środki unijne przewidziane w okresie programowania 2014-2020 oraz w okresie programowania 2021 - 2027	- stworzenie oferty społeczno - edukacyjno – kulturalno – sportowej dla najmłodszych mieszkańców - podniesienie standardu życia mieszkańców
9	<b>Materiały i wydawnictwa promocyjne sołectwa w kontekście mikroregionu)</b>	50 000 zł	Środki własne gminy, środki unijne w ramach PROW, środki unijne przewidziane w okresie programowania 2014-2020 oraz w okresie programowania 2021 - 2027	- promocja sołectwa - rozwój agroturystyki

Źródło: Opracowanie własne na podstawie danych UMiG Pilica

Przewidywany harmonogram realizacji prezentuje poniższy wykres Gantt'a.



**Plan Odnowy Miejscowości  
DZWONOWICE**

Tabela 6 Wykres Gantt'a


Nazwa projekt	2022	2023	2024	2025	2026	2027	2028	2029	2030
Zakup i montaż ogniw fotowoltaicznych									
Szkolenia dla mieszkańców wsi w zakresie pozyskiwania środków na rozwój działalności, rolniczej, pozarolniczej, przetwórstwa nowocześniejszych metod gospodarowania itp.									
Budowa przydomowych oczyszczalni ścieków									
Wymiana istniejących źródeł ciepła, termomodernizacja budynków mieszkalnych na terenie sołectwa									
Stworzenie wirtualnej internetowej strony w wyszukiwarkach i na portalach tematycznych									
Udział w targach rolnych, sympozjach i konferencjach rolniczych									



**Plan Odnowy Miejscowości  
DZWONOWICE**

<i>Budowa obiektów małej infrastruktury</i>										
<i>Budowa wodociagowych zabezpieczajacych dostawe wody pitnej</i>										
<i>Materiały i wydawnictwa promocyjne (dotyczące sołectwa w kontekście mikroregionu)</i>										

Źródło: Opracowanie własne, na podstawie danych z UMIG Pilica



## Plan Odnowy Miejscowości DZWONOWICE

### 7. Opis i charakterystyka obszarów o szczególnym znaczeniu dla zaspokojenia potrzeb mieszkańców sprzyjających nawiązywaniu kontaktów społecznych

Zabudowa sołectwa Dzwonowice typu ulicowego zlokalizowana jest wzdłuż drogi wojewódzkiej 794. W strukturze przestrzennej Dzwonowic nie można wyodrębnić obiektów pełniących rolę dominaty przestrzennej (jak kościół, zamek czy wieża widokowa).

Centralny punkt miejscowości skupia się wokół jedynego budynku użyteczności publicznej w sołectwie – budynku Świetlicy Wiejskiej. Centrum zabudowy sołectwa, z budynkiem Świetlicy Wiejskiej w centralnej części, można umownie nazwać centrum społeczno-kulturalnym miejscowości.

Ze względu na układ przestrzenny sołectwa nie można na jego terenie wyróżnić jednego obszaru, który wyodrębniony został w celu zaspokajania potrzeb społecznych mieszkańców. Jedynym obiektem ogólnie znanym na terenie miejscowości, który może przyczyniać się do wspólnej integracji jest Świetlica Wiejska.


Codziennie kontakty społeczne mieszkańców Dzwonowic nawiązywane są w trakcie rutynowych zajęć jak wyjścia po zakupy, do lekarza czy do szkoły lub pracy. Działalność OSP i KGW na terenie sołectwa również jest związana z nawiązywaniem kontaktów społecznych oraz z integracją lokalnej młodzieży. Brak szerszych inicjatyw społecznych spowodowany jest głównie brakiem odpowiedniej infrastruktury umożliwiającej tego typu działania.

Szansą na zmianę istniejącego stanu rzeczy są planowane do realizacji w latach 2022 – 2030 zadania wyszczególnione w tabeli 6 – Wykres Gantt'a.

Infrastruktura Dzwonowic wymaga jeszcze wielu działań, poczynając od najbardziej prozaicznych, tj.:

- Zauważalna jest konieczność budowy zbiorników wodociągowych zapewniających ciągłość w dostawie wody pitnej, w tym na wypadek wystąpienia zdarzeń o charakterze kryzysowym
- Problemem na terenie sołectwa Dzwonowice jest niewielka ilość ogólnodostępnych miejsc parkingowych, wynika to głównie z faktu, iż na jego terenie występuje jedynie 1 obiekt użyteczności publicznej, wymuszający ewentualną konieczność organizacji takich miejsc. Zmiana funkcji użytkowania budynku remizy OSP na Świetlicę Wiejską wpłynęła na wzrost zainteresowania rzeczowym obiektem i wzrost ruchu zarówno pieszego jak i samochodowego w jego okolicy.





## Plan Odnowy Miejscowości DZWONOWICE

### 8. Podsumowanie

Plan Odnowy Miejscowości Dzwonowice na lata 2022-2030 precyzuje oczekiwany kierunek rozwoju wsi w najważniejszych dziedzinach życia społeczno – gospodarczego oraz kulturalnego. Sformułowane w nim zostały także cele, przewidujące wzrost znaczenia miejscowości jako lokalnego ośrodka rozwoju kultury i turystyki. Do nich należy dążyć, aby poprawić warunki życia mieszkańców miejscowości Dzwonowice. Do zrealizowania tych celów, konieczne jest podjęcie wielu szczegółowych działań. Realizacja zadań opisanych w Planie Odnowy Miejscowości Dzwonowice na lata 2022-2030 powinna służyć integracji społeczności lokalnej a także przynieść poprawę jakości życia mieszkańców wsi Dzwonowice i przyczynić się do lepszego rozwoju miejscowości.



## Plan Odnowy Miejscowości DZWONOWICE

### Spis tabel, rysunków i wykresów

#### tabel Spis

Tabela 1 Liczba mieszkańców Gminy Pilica w roku 2021 .....	8
Tabela 2 Prognoza liczby mieszkańców Powiatu Zawierciańskiego oraz Województwa Śląskiego w latach 2020-2030 .....	8
Tabela 3 Struktura użytkowania gruntów w Gminie Pilica .....	12
Tabela 4 Analiza SWOT dla miejscowości Dzwonowice .....	15
Tabela 5 Zadania do realizacji w okresie 2022-2030 w miejscowości Dzwonowice– szacowane koszty, cele i źródła finansowania .....	20
Tabela 6 Wykres Gantt'a .....	22

#### Spis rysunków

Rysunek 1 Sołectwa Gminy Pilica .....	7
---------------------------------------	---

**Uchwała Nr XLVII/.../2022  
Rady Miasta i Gminy w Pilicy  
z dnia 15 czerwca 2022 r.**

**w sprawie zatwierdzenia Planu Odnowy Miejscowości – Sławniów**

Na podstawie art. 18 ust.2 pkt. 6 ustawy z dnia 8 marca 1990 roku o samorządzie gminnym (tekst jednolity Dz. U. z 2022r., poz. 559 z późn. zm.) **Rada Miasta i Gminy w Pilicy**

**uchwała:**

§1

Zatwierdzić Plan Odnowy Miejscowości – Sławniów, stanowiący załącznik do niniejszej uchwały.

§2

Wykonanie uchwały powierza się Burmistrzowi Miasta i Gminy Pilica.

§3

Uchwała wchodzi w życie z dniem podjęcia.

RADCA PRAWNY

  
Anna Małan-Nowicka

## Uzasadnienie

Plan odnowy Miejscowości Kocikowa na lata 2022 – 2030 precyzuje oczekiwany kierunek rozwoju wsi w najważniejszych dziedzinach życia społeczno – gospodarczego oraz kulturalnego. Sformułowane w nim cele przewidują wzrost znaczenia miejscowości jako lokalnego ośrodka szeroko rozumianego rozwoju.

Plan Odnowy Miejscowości stanowić będzie podstawę ubiegania się o dofinansowanie do realizacji zadań z dostępnych źródeł pomocowych, w tym m.in. z Programu Rozwoju Obszarów Wiejskich.

Z uwagi na powyższe podjęcie niniejszej uchwały jest zasadne.



**Gmina Pilica**

<b>Tytuł opracowania</b>	<b>Plan Odnowy Miejscowości SŁAWNIÓW</b>
<b>Inwestor</b>	<b>Gmina Pilica</b>
<b>Data opracowania</b>	<b>CZERWIEC 2022</b>



## Plan Odnowy Miejscowości SŁAWNIOŃ

### SPIS TREŚCI

<b>1. Wykorzystane materiały i dokumentacje związane z opracowaniem</b> .....	<b>3</b>
<b>2. Wstęp</b> .....	<b>5</b>
<b>3. Charakterystyka miejscowości</b> .....	<b>6</b>
3.1. Położenie Sławniów, przynależność administracyjna .....	6
3.2. Rys historyczny .....	7
3.3. Struktura przestrzenna miejscowości .....	9
<b>4. Stan zasobów potencjalnie wpływających na rozwój i odnowę miejscowości</b> .....	<b>9</b>
4.1. Zasoby przyrodnicze .....	9
4.2. Dziedzictwo kulturowe .....	10
4.3. Obiekty i tereny publiczne, infrastruktura społeczna .....	11
4.4. Infrastruktura techniczna .....	11
4.4.1. System zaopatrzenia w wodę .....	11
4.4.2. System kanalizacji .....	12
4.4.3. Zaopatrzenie w energię elektryczną .....	12
4.5. Gospodarka i rolnictwo .....	12
4.6. Kapitał społeczny i ludzki .....	13
4.7. Infrastruktura drogowa .....	Błąd! Nie zdefiniowano zakładki.
<b>5. Ocena mocnych i słabych stron oraz szans i zagrożeń miejscowości Sławniów (analiza SWOT)</b>	<b>15</b>
<b>6. Zadania inwestycyjne i przedsięwzięcia aktywizujące społeczność lokalną i przyczyniające się do rozwoju i odnowy miejscowości</b> .....	<b>17</b>
6.1. Cele rozwoju sołectwa .....	17
6.2. Zadania planowane do realizacji w latach 2022-2030 .....	19
<b>7. Opis i charakterystyka obszarów o szczególnym znaczeniu dla zaspokojenia potrzeb mieszkańców sprzyjających nawiązywaniu kontaktów społecznych</b> .....	<b>24</b>
<b>8. Podsumowanie</b> .....	<b>25</b>



## Plan Odnowy Miejscowości SŁAWNIOŹ

### 1. Wykorzystane materiały i dokumentacje związane z opracowaniem

Niniejszy program został opracowany z uwzględnieniem zasad i wymagań określonych w następujących dokumentach:

- Rozporządzenie Komisji (WE) nr 1828/2006 z dnia 8 grudnia 2006 r. ustanawiające szczegółowe zasady wykonania rozporządzenia Rady (WE) nr 1083/2006 ustanawiającego przepisy ogólne dotyczące Europejskiego Funduszu Rozwoju Regionalnego, Europejskiego Funduszu Społecznego oraz Funduszu Spójności oraz rozporządzenia (WE) nr 1080/2006 Parlamentu Europejskiego i Rady w sprawie Europejskiego Funduszu Rozwoju Regionalnego,
- Rozporządzenie Rady (WE) nr 1083/2006 z dnia 11 lipca 2006 r. ustanawiające przepisy ogólne dotyczące Europejskiego Funduszu Rozwoju Regionalnego, Europejskiego Funduszu Społecznego oraz Funduszu Spójności i uchylające rozporządzenie (WE) nr 1260/1999,
- Rozporządzenie (WE) nr 1080/2006 Parlamentu Europejskiego i Rady z dnia 5 lipca 2006 r. w sprawie Europejskiego Funduszu Rozwoju Regionalnego i uchylające rozporządzenie (WE) nr 1783/1999,
- Ustawa z dnia 7 marca 2007 r. o wspieraniu rozwoju obszarów wiejskich z udziałem środków Europejskiego Funduszu Rolnego na rzecz Rozwoju Obszarów Wiejskich (Dz. U. Nr 64, poz. 427, z późn. zm.2),
- Rozporządzenie MRiRW z dnia 14 lutego 2008 r. w sprawie szczegółowych warunków i trybu przyznawania oraz wypłaty pomocy finansowej w ramach działania „Odnowa i rozwój wsi”,
- Rozporządzenie MRiRW z dnia 31 lipca 2008 r. zmieniające rozporządzenie w sprawie szczegółowych warunków i trybu przyznawania oraz wypłaty pomocy finansowej w ramach działania „Odnowa i rozwój wsi”,
- Rozporządzenie MRiRW z dnia 1 kwietnia 2010 r. zmieniające rozporządzenie w sprawie szczegółowych warunków i trybu przyznawania pomocy finansowej w ramach działania „Odnowa i rozwój wsi” objętego Programem Rozwoju Obszarów Wiejskich na lata 2007—2013,
- Rozporządzenie MRiRW z dnia 12 sierpnia 2010 r. zmieniające rozporządzenie w sprawie szczegółowych warunków i trybu przyznawania pomocy finansowej w ramach działania „Odnowa i rozwój wsi” objętego Programem Rozwoju Obszarów Wiejskich na lata 2007—2013,
- Program Rozwoju Obszarów Wiejskich na lata 2014-2020



## Plan Odnowy Miejscowości SŁAWNIOŹ

- Wytyczne MRiRW dotyczące sporządzenia Planu Odnowy Miejscowości,
- Ustawa z dnia 27 kwietnia 2001 r. Prawo Ochrony Środowiska (tj. Dz. U. z 2008 r. Nr 25, poz. 150, z późniejszymi zmianami),
- Ustawa z dnia 27 marca 2003 r. O planowaniu i zagospodarowaniu przestrzennym (Dz. U. Nr 80, poz. 717 z późn. zm.),
- Ustawa z dnia 7 lipca 1994 r. Prawo budowlane (tj. Dz. U. z 2003 r. Nr 207, poz. 2016 z późn. zm.),
- Ustawa z dnia 29 stycznia 2004 r. Prawo zamówień publicznych (tj. Dz. U. z 2007 r. Nr 223, poz. 1655 oraz Dz. U. z 2008 r. Nr 171, poz. 1058),
- Podręcznik - Cykl Zarządzania Projektem, Komisja Europejska (maj 2004 r.),
- Narodowa Strategia Spójności (NSRO) 2007-2013,
- Strategia Rozwoju Województwa Śląskiego – Śląskie 2020,
- Lokalna strategia rozwoju LGD Perła Jury,
- Program Rozwoju Lokalnego Miasta i Gminy Pilica,
- Miejskowy Plan Zagospodarowania Przestrzennego Miasta i Gminy Pilica,
- Program Ochrony Środowiska dla Gminy Pilica na lata 2019-2022 z uwzględnieniem perspektywy na lata 2023-2026,
- Dane Urzędu Miasta i Gminy w Pilicy – Biuletyn Informacji Publicznej,
- Dane statystyczne Powiatowego Urzędu Pracy w Zawierciu,
- Dane statystyczne Urzędu Statystycznego w Katowicach,
- Dane statystyczne dotyczące Gminy Pilica – GUS, Bank Danych Lokalnych,
- Dane statystyczne dotyczące Powiatu Zawierciańskiego – GUS, Bank Danych Lokalnych.





## Plan Odnowy Miejscowości SŁAWNIOŃ

### 2. Wstęp

Rozwój i odnowa obszarów wiejskich to jedno z kluczowych wyzwań, jakie stoją przed Polską, a jego zasadniczym celem jest zmniejszenie dysproporcji i różnic w poziomie rozwoju obszarów wiejskich w stosunku do terenów miejskich.

Plan Odnowy Miejscowości jest bardzo ważnym dokumentem związanym z planowaniem odnowy wsi, jej rozwoju oraz poprawy warunków pracy i życia mieszkańców.

Plan Odnowy Miejscowości (POM) Sławniów zawiera charakterystykę miejscowości, ze szczególnym uwzględnieniem aktywności społecznej, dziedzictwa historycznego i kulturowego sołectwa. Ponadto przedstawia inwentaryzację zasobów Sławniowa w kontekście Gminy Pilica, służącą ujęciu stanu rzeczywistego wraz z oceną mocnych i słabych stron miejscowości. Dokument ten ma służyć ponadto koncentracji środków i efektywności ich wykorzystania poprzez realizację priorytetowych działań na terenie wsi.

POM stanowi dokument umożliwiający ubieganie się o dofinansowanie projektów w ramach Programu Rozwoju Obszarów Wiejskich 2014-2020 i jest skierowany na odnowę i rozwój wsi oraz poprawę warunków pracy i życia mieszkańców. Zasadniczą część opracowania stanowią planowane kierunki rozwoju oraz zadania do realizacji ujęte w perspektywie siedmioletniej od zatwierdzenia i przyjęcia dokumentu. Plan Odnowy Miejscowości stanowi pomocny dokument przy ubieganiu się o dofinansowanie z różnych programów unijnych ukierunkowanych na rozwój obszarów wiejskich oraz poprawę warunków życia na tych obszarach.

Plan Odnowy Miejscowości został przygotowany z udziałem mieszkańców sołectwa oraz w porozumieniu z władzami gminy. Realizacja planu ma służyć m.in. aktywizacji potencjałów, rozwojowych i poprawie jakości życia mieszkańców.

Dokument wejdzie w życie po podjęciu uchwały zebrania wiejskiego w sprawie jego przyjęcia oraz po jego zatwierdzeniu przez Radę Miasta i Gminy Pilica.



### 3. Charakterystyka miejscowości

#### 3.1. Położenie Sławniowa, przynależność administracyjna

Niniejsze opracowanie odnosi się do terytorium miejscowości Sławniów, położonej w Gminie Pilica. Gmina Pilica położona jest w północno-wschodniej części Województwa Śląskiego, w Powiecie Zawierciańskim.

Gmina Pilica graniczy:

- od zachodu z Gminą Ogrodzieniec,
- od południa Gminami Wolbrom i Klucze w Województwie Małopolskim,
- od wschodu z Gminą Żarnowiec,
- od północy z Gminą Kroczyce.

Gmina Pilica leży w górnym biegu rzeki Pilicy, na południowo-wschodnim obniżeniu Wyżyny Częstochowskiej. Powierzchnia Gminy wynosi 14.272 ha i zajmuje 143 km<sup>2</sup>. W skład Gminy Pilica wchodzi następujące sołectwa:

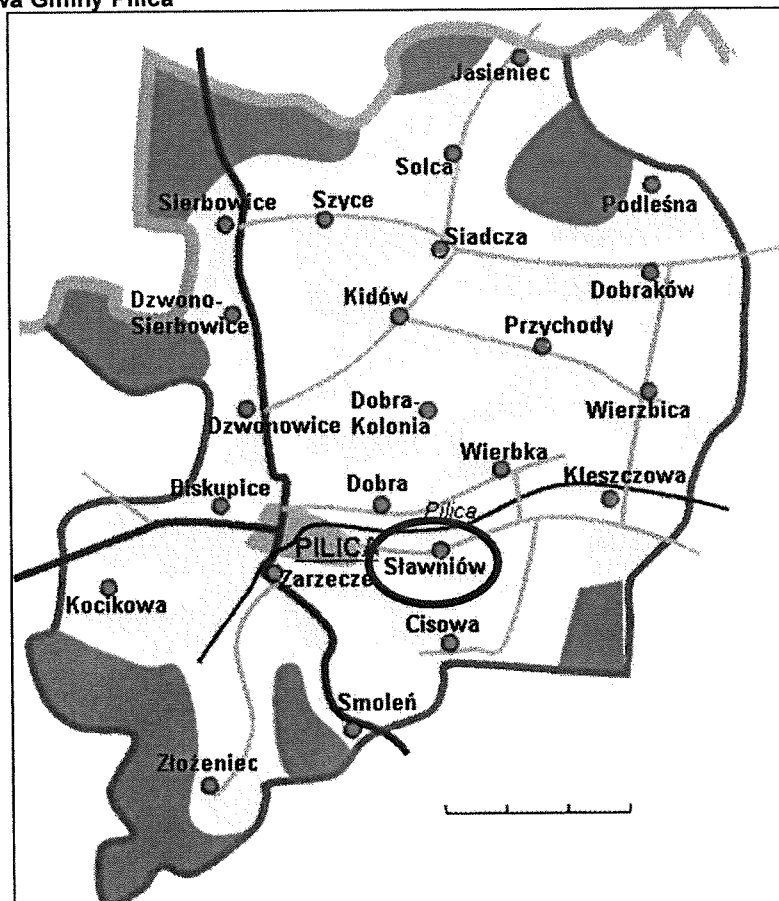
- Biskupice,
- Cisowa i Cisowa Podcisowie,
- Dobra,
- Dobra Kolonia,
- Dobraków,
- Dzwono-Sierbowice,
- Dzwonowice,
- Jasieniec,
- Kidów,
- Kleszczowa,
- Kocikowa i Kocikowa-Wola Kocikowa,
- Pilica,
- Podleśna,
- Przychody,
- Siadcza,
- Sierbowice,
- **Sławniów**,
- Smoleń,
- Solca,
- Szyce,
- Wierbka,



## Plan Odnowy Miejscowości SŁAWNIOŃ

- Wierzbica,
- Zarzecze,
- Złożeniec i Złożeniec-Wiesławów.

Rysunek 1 Sołectwa Gminy Pilica



Źródło: Plan Rozwoju Lokalnego Miasta i Gminy Pilica

Sołectwo Sławniów leży na wschód od miasta Pilica w centralnej części gminy, w malowniczym krajobrazie.

### 3.2. Rys historyczny

Sławniów to malownicza wieś położona w województwie śląskim, powiecie zawierciańskim, w gminie Pilica. Nazwa wsi pochodzi od nazwy osobowej Sławień, w źródłach występuje też jako Sławnow (1389), Sławnoicze (1399), Sławniow (1581). Pierwsza wzmianka o Sławniowie pochodzi z 1389r. Wieś wchodziła w skład olbrzymich dóbr wpływowego możnowładcy małopolskiego Jana Pileckiego, syna Elżbiety Granowskiej, trzeciej żony Władysława Jagiełły. Gdy zmarł, w 1476r przejął je jego syn. W 1827r wieś liczyła 382



## Plan Odnowy Miejscowości SŁAWNIOŃ

mieszkańców, a w roku 1872 – 776 mieszkańców. W II poł. XIXw powstała tu fabryka sukna i kortów, należąca do Augusta Moesa, która w 1875r zatrudniała 224 pracowników.

Zgodnie z danymi GUS (BDL) na koniec grudnia 2021 r. w Gminie Pilica liczba mieszkańców (wg faktycznego miejsca zamieszkania) wynosiła 8 404 osoby. Struktura ludności wg płci wskazuje równowagę – po 50% ogółu ludności stanowią kobiety i mężczyźni.

Tabela 1 Liczba mieszkańców Gminy Pilica w roku 2021

Ludność wg miejsca zameldowania/zamieszkania i płci faktyczne miejsce zamieszkania stan na 31.XII 2021 r.		
	j.m.	Gmina Pilica
Ogółem	osoba	8 404
Mężczyźni	osoba	4 200
Kobiety	osoba	4 204

Źródło: GUS, BDL

Zgodnie z prognozami GUS liczba mieszkańców Powiatu Zawierciańskiego, w tym Gminy Pilica będzie systematycznie spadać, co jest zgodne z trendem dla całego województwa.

Tabela 2 Prognoza liczby mieszkańców Powiatu Zawierciańskiego oraz Województwa Śląskiego w latach 2015-2030

Prognoza liczby ludności stan na 31.XII					
		2015	2020	2025	2030
Województwo Śląskie	osoba	4 452,4 tys.	4 312,7 tys.	4 145,6 tys.	3 952,4 tys.
Powiat Zawierciański	osoba	121 334	120 277	118 845	116 961

Źródło: GUS, prognozy ludności

Liczba osób zamieszkujących sołectwo Sławniów od kilku lat wykazuje tendencje spadkową. Zgodnie ze stanem ewidencji ludności prowadzonej przez UMiG Pilica na koniec 2021 r. miejscowość zamieszkiwało 810 osób. W strukturze wiekowej obserwuje się wzrost liczby ludności w wieku poprodukcyjnym. Pozytywnym zjawiskiem w grupie przedprodukcyjnej i produkcyjnej jest dążenie do zdobycia wyższego wykształcenia.



### 3.3. Struktura przestrzenna miejscowości

Dominującym typem zagospodarowania przestrzennego w regionie Pilicy jest ulicówka, tj. układ zabudowań wzdłuż centralnej drogi, przy czym zabudowania te są położone w środku gruntów ornych, należących do wsi. Po wytyczeniu centralnej drogi, zabudowa postępowała po obu jej stronach. Zabudowania gospodarcze i domy stanowiły zasadniczy element krajobrazu wsi, dopełniany komponentami takimi jak: dwór, kościół, młyny, karczmy, tartaki, kuźnie itp.

Taki typ zabudowy widoczny jest również w Sławniów, których zabudowa typu ulicowego zlokalizowana jest wzdłuż drogi powiatowej 1752S.

Sławniów nie posiada ważnej dominaty przestrzennej (jak budynek kościoła, szkoła, przychodnia). Centralny Punkt miejscowości skupia się wokół jedynego budynku użyteczności publicznej w sołectwie - budynku remizy OSP, który można umownie nazwać centrum społeczno – kulturalnym miejscowości. W Sławniowie zasadniczo nie występuje przestrzeń centralna, która mogłaby stanowić rynek, plac główny itp.

Skomunikowanie Sławniowa z okolicznymi ośrodkami miejskimi jest dobre.


Na terenie gminy funkcjonują dogodne połączenia obsługiwane przez prywatnych przewoźników zbiorowych.

## 4. Stan zasobów potencjalnie wpływających na rozwój i odnowę miejscowości

### 4.1. Zasoby przyrodnicze

Zgodnie z Zarządzeniem nr 222/99 Wojewody Śląskiego z dn. 16.11.1999 r. na terenie Gminy Pilica wyznaczono obszar położony w granicach Parku Krajobrazowego „Orlich Gniazd” oraz obszar krajobrazu chronionego – Otulinę Parku.

Park Krajobrazowy Orlich Gniazd powołany w roku 1980, wchodzący w skład ustanowionego w latach 1980-82 Zespołu Jurajskich Parków Krajobrazowych, służy przede wszystkim ochronie przyrody i krajobrazu jurajskiego z najcenniejszymi jego elementami, zachowaniu wartości historyczno-kulturowych, a także celom dydaktycznym i naukowym. Swoim obszarem obejmuje znaczną część Wyżyny Częstochowskiej pomiędzy Częstochową a Mstowem na północy po dolinę Białej Przemszy na południu. Całkowita powierzchnia Parku Krajobrazowego Orlich Gniazd wynosi 59 663 ha. Otulina Jurajskich Parków Krajobrazowych funkcjonująca jako Jurajski Obszar Chronionego Krajobrazu obejmuje 142 000 ha powierzchni.



## Plan Odnowy Miejscowości SŁAWNIOŃ

Na terenie samej gminy Pilica znajduje się 2 408 ha Parku Krajobrazowego i 6 878 ha otuliny. Pilica jest drugą z kolei gminą powiatu zawierciańskiego (po Kroczycach) pod względem powierzchni terenów objętych ochroną w formie parku krajobrazowego i otuliny. W całkowitej powierzchni gminy powierzchnia Parku stanowi 17,3 %, powierzchnia otuliny 49,5 %.

Park krajobrazowy obejmuje południową część gminy, w tym miejscowości takie jak Smoleń i Złożeńiec wraz z pasmem wzgórz wapiennych biegnącym wzdłuż południowej granicy, dolinę Wodącej, największe skupiska ostańców skalnych, kompleksy leśne w rejonie Złożeńca i Smolenia, Las Kocikowski, Rezerwat Ruskie Góry, a także Las Kleszczowski w okolicach Kleszczowej na południowo-wschodnim krańcu gminy. Na terenie otuliny parku położone jest w całości miasto Pilica, a ponadto także Kocikowa, Dobra, Sławniów, Wierbka, Kleszczowa, Cisowa i Dzwono-Sierbowice.

Zgodnie z danymi UMiG Pilica z grudnia 2021 roku 70% powierzchni Gminy Pilica stanowią użytki rolne. Lasy związane są głównie z brzeżnymi częściami gminy. Najobficiej porastają część południowo-zachodnią pomiędzy Smoleniem, Pilicą i Kocikową, a granicami gmin Ogrodzieniec, Klucze i Wolbrom, gdzie obejmują około 1000 ha (Rezerwat Ruskie Góry, Las Kocikowski, kompleks leśny pomiędzy Złożeńcem a Smoleniem). Pomimo typowo rolniczego charakteru gminy, na terenie Sławniowa występuje niezwykle bogactwo terenów zalesionych, które wpływa na atrakcyjność turystyczną obszaru, w szczególności w zakresie turystyki aktywnej/rekreacyjnej.

### 4.2. Dziedzictwo kulturowe

Zapisy Miejscowego Planu Zagospodarowania przestrzennego Miasta i Gminy Pilica nakazują ochronę usytuowania, formy kapliczek i krzyży przydrożnych, w tym następujących obiektów zlokalizowanych w Sławniowie:

- Kamienny obelisk zwieńczony żelaznym krzyżem – na górze św. Piotra,
- Drewniany rzeźbiony krzyż, zlokalizowany wśród zabudowy wsi.

Remont wymienionych obiektów dopuszczony jest jedynie pod nadzorem konserwatorskim.

Na terenie Sławniowa występuje ponadto:

- strefa obserwacji archeologicznych „OW” obejmująca najbliższe otoczenie zarejestrowanego stanowiska archeologicznego – ślad osadnictwa z okresu pradziejowego,



### 4.3. Obiekty i tereny publiczne, infrastruktura społeczna

Centralny punkt miejscowości skupia się wokół jedyne go budynku użyteczności publicznej w sołectwie – remizy Ochotniczej Straży Pożarnej. Teren działki zajęty przez budynek remizy OSP (dz. nr 2766 i 2767), którego część (działka nr 2767) stanowi własność Gminy Pilica. Miejsce to stanowi centrum społeczno – kulturalne sołectwa.

### 4.4. Infrastruktura techniczna

#### 4.4.1. System zaopatrzenia w wodę

W Gminie Pilica zaopatrzenie w wodę oraz gospodarka ściekowa prowadzona jest przez Zakład Usług Wodnych i Komunalnych. Gmina Pilica zaopatrywana jest w wodę dla celów komunalnych z ośmiu ujęć wód podziemnych zlokalizowanych w Pilicy, Jasieńcu, Solcy, Sierbowicach, Dzwonowicach, Cisowej, Kocikowej i Złożeńcu. Ujęciem wody zarządza Zakład Usług Wodnych i Komunalnych w Pilicy. Woda do spożycia, rozprowadzana jest na terenie gminy siecią wodociągową o łącznej długości 146,3 km (dane GUS, BDL, na koniec 2021 r.). Stopień zwodociągowania gminy wynosi 95%, jednak ciągle istnieje potrzeba modernizacji sieci wodociągowej na terenie gminy. Do budynków mieszkaniowych w gminie wodę doprowadza ok. 2 779 przyłączy wodociągowych.

#### 4.4.2. System kanalizacji

Stopień skanalizowania gminy Pilica jest niski i obejmuje około 16-17% ludności. System odprowadzania ścieków z terenu gminy obejmuje część miejską oraz przylegającą do niej zabudowę wsi Zarzecze. Pozostałe sołectwa nie są skanalizowane. Większość gospodarstw położonych na terenach wiejskich wyposażonych jest w bezodpływowe zbiorniki, a ścieki wywożone są na oczyszczalnię taborem asenizacyjnym. Ścieki poprzez istniejącą kanalizację doprowadzane są do znajdującej się w północno-wschodniej części miasta mechaniczno-biologicznej oczyszczalni ścieków o wydajności 1652 m<sup>3</sup>/d. Od lipca 2011 r. oczyszczalnia eksploatowana jest przez Zakład Usług Wodnych i Komunalnych w Pilicy. Oczyszczone ścieki zrzucane są bezpośrednio do rzeki Pilicy.

Według Banku Danych Lokalnych GUS, z końca 2021 r. na terenie gminy:

- długość czynnej sieci kanalizacyjnej wynosiła 9,4 km.
- sieć kanalizacyjna posiadała 411 połączeń prowadzących do budynków mieszkalnych i zbiorowego zamieszkania.



#### 4.4.3. Zaopatrzenie w energię elektryczną

Dostawa mocy i energii elektrycznej na terenie Gminy Pilica odbywa się w oparciu o istniejący układ tranzytowej napowietrznej linii WN 220 kV. Miejscowy plan zagospodarowania przestrzennego ustala w terenach intensywnej zabudowy i obszarach chronionych, rozbudowę kablowych, a w pozostałych terenach także napowietrznych sieci średnich (SN) i niskich napięć (nN) z zamknięciem w pierścieniu za pośrednictwem wewnętrznych lub słupowych stacji transformatorowych. Stacje takie należy lokalizować odpowiednio do bieżących potrzeb, na terenach publicznych, na gruntach przeznaczonych do scalenia i wtórnego podziału dla nowej zabudowy, a wyjątkowo w obrębie wydzielonych części gruntów prywatnych, po uzgodnieniu lokalizacji z właściwym zarządcą sieci elektroenergetycznej.

#### 4.5. Gospodarka i rolnictwo

Zgodnie z danymi UMiG Pilica z grudnia 2021 roku, 70% powierzchni Gminy Pilica stanowią użytki rolne. Strukturę użytkowania gruntów gminnych prezentuje poniższa tabela.

Tabela 3 Struktura użytkowania gruntów w Gminie Pilica

	Powierzchnia w ha	Powierzchnia w %
<b>Ogółem</b>	14282	100
Użytki rolne, w tym:	10054	70
- grunty orne	8808	62
- łąki	589	4
- pastwiska	373	3
- sady	217	1

Źródło: UMiG Pilica

Ponad 91% ziemi gminnej należy do rolników indywidualnych. Gospodarstwa borykają się jednak z problemem niskiej jakości gleb oraz trudnymi warunkami gruntowo-wodnymi. Do pozytywnych cech gospodarowania w gminie należy zaliczyć niskie, w porównaniu do pozostałych regionów aglomeracji śląskiej, zanieczyszczenie środowiska. Na terenie Gminy Pilica funkcjonuje 2 014 gospodarstw o łącznej powierzchni 9 650 ha. W Sławniowie przeważają gospodarstwa o powierzchni nieprzekraczającej 10 ha ziemi uprawnej. W sołectwie występują mniejsze gospodarstwa, poniżej 5 ha, które mają charakter konsumpcyjny, czyli produkują w celu zaspokojenia własnych potrzeb żywnościowych. Podstawowym źródłem utrzymania mieszkańców gminy jest praca w rolnictwie. Na terenie Miasta i Gminy Pilica działa ponadto sześciu głównych pracodawców:

- SM MLEKOVITA Oddział Pilica,
- Firma Norma w Sławniowie,





## Plan Odnowy Miejscowości SŁAWNIOŹ

- Zakład Sprzętu Elektroinstalacyjnego „OSPEL” S.A. Wierbka,
- Konsorcjum Mięsrze OKRASA Grupa Południe Sp. z o.o. w Sławniowie,
- Agro Food S.A. Augustyn Roch w Sławniowie,
- Bank Spółdzielczy w Wolbromiu, oddział w Pilicy.

Wskaźnik przedsiębiorczości cechuje tendencja rosnąca, co świadczy o rozwoju lokalnej przedsiębiorczości, co z kolei pośrednio wpływa na ilość miejsc pracy na terenie Miasta i Gminy Pilica.

Do głównych branż gospodarki w Gminie Pilica należą:

- usługi budowlane,
- usługi transportowe,
- usługi naprawy samochodów,
- handel artykułami spożywczymi,
- handel artykułami budowlanymi,
- handel artykułami przemysłowymi.

W Sławniowie zlokalizowany jest ok. 30 podmiotów gospodarczych. Są to głównie podmioty świadczące usługi na rzecz lokalnej społeczności m.in. sklepy spożywcze, firmy budowlano – remontowe, firmy transportowe.

Zgodnie z danymi PUP Zawiercie na koniec grudnia 2021 roku w Gminie Pilica bez pracy pozostawało 157 osób, z czego 90 stanowiły kobiety. 34 osoby spośród ogółu bezrobotnych posiadały prawo do pobierania zasiłku dla bezrobotnych. Wysokie bezrobocie nie stanowi problemu społecznego w Sławniowie i ma charakter marginalny.

### **4.6. Kapitał społeczny i ludzki**

Sławniów jest sołectwem, na terenie którego brakuje jednostek użyteczności publicznej takich jak szkoła czy zakład opieki zdrowotnej. Integracja mieszkańców sołectwa odbywa się w budynku remizy zlokalizowanej na działce o nr 2766 i 2767.

Aktywność społeczna mieszkańców wyraża się także w dbałości o przestrzeń prywatną i publiczną. Przydomowe ogródki mieszkańców są wypielęgnowane i czyste. Ponadto świadomość ekologiczna mieszkańców jest bardzo wysoka, wszystkie posesje wyposażone są w kosze, szczelne zbiorniki na nieczystości itp.

Nieformalna aktywność społeczna mieszkańców wsi skupia się wokół wymienionego już budynku remizy OSP. Budynek stanowi główne miejsce spotkań dla mieszkańców, służąc zaspokajaniu potrzeb o charakterze kulturalnym, edukacyjnym oraz integracyjnym. Spotkania te mają niejednokrotnie wpływ na pobudzenie aktywności obywatelskiej oraz



## Plan Odnowy Miejscowości SŁAWNIÓW

tworzenie lokalnej wspólnoty samorządowej. Budynek stanowi główne miejsce wspólnych spotkań mieszkańców, miejsce organizacji zajęć dla dzieci i młodzieży, członkiń KGW oraz strażaków ochotników. Organizacja integracji społeczności lokalnej inicjowana jest często poprzez prężnie działające Koło Gospodyń Wiejskich. Na terenie sołectwa nie występują inne obiekty umożliwiające aktywizację społeczną dzieci i młodzieży (poza okresem kiedy przebywają w szkole), zapewniając tym samym najmłodszym mieszkańcom sołectwa miejsce do produktywnego spędzania czasu wolnego, w którym mogłyby się rozwijać poprzez naukę i zabawę, brać udział w zajęciach kulturalnych, sportowych czy edukacyjnych.

Działalność remizy OSP ma na celu przede wszystkim wspieranie lokalnej społeczności w procesie produktywnego wykorzystania czasu wolnego dzieci i młodzieży, za pośrednictwem organizacji licznych zajęć o charakterze edukacyjnym, rozwijających świadomość lokalnej tożsamości i kultury oraz pasje sportowe. Jednocześnie szansę aktywizacji społecznej da również starszym mieszkańcom wsi. Z założenia działalność centrum społeczno - kulturalnego ma na celu przede wszystkim:

- współudział w procesie wychowywania z rodziną oraz szkołą (ze szczególnym uwzględnieniem tradycji i kultury lokalnej),
- pomoc w nauce (stworzenie wszystkim zainteresowanym odpowiednich warunków do nauki, współdzielenia się wiedzą i pomocą naukową),
- organizację czasu wolnego przez prowadzenie zajęć sportowo-rekreacyjnych (w różnorodnych formach mających na celu integrację rodziny oraz społeczności lokalnej w szerszym kontekście),
- działania mające na celu rozwój zainteresowań podopiecznych (ze szczególnym uwzględnieniem tradycji i kultury lokalnej),
- organizację występów i przedstawień kulturalnych z udziałem mieszkańców wsi,
- udostępnienie mieszkańcom wsi miejsca umożliwiającego nawiązywanie więzi społecznych (np. poprzez działalność stowarzyszeń, organizację zabaw okolicznościowych, itp.).

Szansę na aktywizację i oddolne zaangażowanie w rozwój obszarów wiejskich mieszkańców wsi stwarza również fakt, iż sołectwo Sławniów objęte jest zasięgiem terytorialnym działalności LGD „Perła Jury”, działającej w ramach programu Leader. Celem głównym podejścia Leader jest budowanie kapitału społecznego na obszarach wiejskich m.in. poprzez aktywizację mieszkańców wsi, polepszanie zarządzania lokalnymi zasobami. Stowarzyszenie to realizowało schemat II w ramach SPO-ROL, w ramach którego Gmina Pilica bezpośrednio realizowała projekty, jak również była beneficjentem projektów



## Plan Odnowy Miejscowości SŁAWNIOŃ

realizowanych przez inne gminy np. festyny, zamkowa szkołka rycerska, czy też projekty szkoleniowe i edukacyjne. W okresie programowania 2014-2020 sołectwo może być beneficjentem środków finansowych pozyskanych przez LGD „Perła Jury”. Sukces w postaci pozyskania pewnych środków finansowych (szczególnie na działania nie inwestycyjne) dla sołectwa mógłby stać się wyznacznikiem dalszej aktywizacji mieszkańców, która jest tym bardziej możliwa, biorąc pod uwagę wzajemną życzliwość mieszkańców, ich zaangażowanie w sprawy lokalne oraz kultywację tradycji i kultury regionu.

### 5. Ocena mocnych i słabych stron oraz szans i zagrożeń miejscowości Sławniów (analiza SWOT)

Analiza SWOT (analiza mocnych i słabych stron oraz szans i zagrożeń) jest kompleksową metodą służącą do badania zarówno czynników wewnętrznych bezpośrednio związanych z jednostką (organizacją), dla której opracowywany jest projekt, jak i czynników zewnętrznych, które z jednej strony tworzą szanse dla powodzenia projektu, ale generują także zagrożenia.

Tabela 4 Analiza SWOT dla miejscowości Sławniów

Mocne strony	Słabe strony
<ul style="list-style-type: none"><li>▪ występowanie obiektu publicznego stanowiącego znaczącą bazę infrastruktury kulturalno-społecznej sołectwa</li><li>▪ dobra jakość wód podziemnych</li><li>▪ dobra jakość gleb</li><li>▪ doświadczenia i tradycje rolnicze kultywowane na terenie sołectwa</li><li>▪ występowanie połączeń komunikacyjnych z pobliskimi miastami (ruch obsługiwany przez prywatnych przewoźników)</li><li>▪ rosnąca liczba podmiotów gospodarczych</li><li>▪ marginalny poziom bezrobocia</li><li>▪ prężnie działający oddział OSP i Koło Gospodyń Wiejskich</li><li>▪ duży zapał lokalnej ludności w zakresie chęci integracji społecznej w wielu wymiarach</li></ul>	<ul style="list-style-type: none"><li>▪ brak dostępu do kanalizacji</li><li>▪ systematycznie zmniejszająca się liczba mieszkańców</li><li>▪ brak powierzchni centralnej pełniącej funkcję rynku, placu głównego itp.</li><li>▪ brak otwartych powierzchni wspólnych</li><li>▪ ograniczona oferta spędzania wolnego czasu dla dzieci i młodzieży</li><li>▪ brak obiektów publicznych stanowiących znaczącą bazę infrastruktury społecznej</li><li>▪ brak tras rowerowych</li><li>▪ zły stan techniczny zbiorników wodociągowych zabezpieczających dostawę wody pitnej dla mieszkańców.</li></ul>
Szanse	Zagrożenia
<ul style="list-style-type: none"><li>▪ rozwój usług turystycznych, agroturystycznych i rekreacyjnych w regionie, wydłużenie sezonu turystycznego</li><li>▪ rozwój nieuciążliwej produkcji</li><li>▪ możliwy rozwój społeczeństwa</li></ul>	<ul style="list-style-type: none"><li>▪ brak odpowiednich rozwiązań prawnych w zakresie ochrony środowiska w sąsiednich gminach</li><li>▪ ceny nośników energii utrudniające proekologiczne zachowania (problemy z wyeliminowaniem niskiej emisji)</li></ul>



## Plan Odnowy Miejscowości SŁAWNIOŃ

<p>informacyjnego, ze względu na udział gminy w projekcie „Rozwój społeczeństwa informacyjnego w Zagłębiu Dąbrowskim - Powiat Zawierciański” w ramach Programu Rozwoju Subregionu Centralnego</p> <ul style="list-style-type: none"><li>▪ zmiany w świadomości społeczeństwa polegające na dążeniu do zdobycia wyższego wykształcenia od posiadanego obecnie</li><li>▪ zainteresowanie mieszkańców przeludnionych aglomeracji miejskich terenami wiejskimi</li><li>▪ możliwość pozyskania środków UE na poprawę jakości życia mieszkańców wsi</li><li>▪ działanie Lokalnej Grupy Działania „Perła Jury” (Leader) na terenie obejmującym miejscowość Sławniów</li><li>▪ planowana budowa małych przydomowych oczyszczalni ścieków na terenie gminy i sołectwa.</li></ul>	<ul style="list-style-type: none"><li>▪ wydłużony okres oczekiwania na realizację budowy oczyszczalni ścieków, skutkujący wzrostem zanieczyszczenia środowiska</li><li>▪ wydłużony okres oczekiwania na realizację projektów związanych z gospodarką wodociągową ze względu na ograniczenia budżetowe</li><li>▪ ograniczone możliwości finansowe gminy i powiatu w zakresie przeprowadzania systematycznych remontów i modernizacji dróg gminnych i powiatowych</li><li>▪ wydłużony okres oczekiwania na realizację projektów związanych z modernizacją dróg gminnych, ze względu na ograniczenia budżetowe</li><li>▪ skomplikowane i długotrwałe procedury aplikowania o środki UE</li></ul>
---	---

Źródło: Opracowanie własne



## 6. Zadania inwestycyjne i przedsięwzięcia aktywizujące społeczność lokalną i przyczyniające się do rozwoju i odnowy miejscowości

### 6.1. Cele rozwoju sołectwa

Walory krajobrazowe Gminy Pilica, szereg znanych miejsc kultu religijnego oraz historycznie ważne obiekty stanowią istotne mocne strony gminy i okolic, co stwarza szanse na konsekwentny rozwój i promocję terenów gminnych.

W ostatnich latach zauważalny jest systematyczny napływ turystów oraz osób zainteresowanych pobytem stałym na terenie gminy. W przeważającej mierze tereny gminy stanowią atrakcyjne miejsce dla mieszkańców pobliskich przeludnionych aglomeracji miejskich.

Sołectwo Sławniów leży na wschód od miasta Pilica, w centralnej części Gminy, w malowniczym krajobrazie. Lokalna ludność trudni się głównie rolnictwem, czemu sprzyja dobra jakość gleb i rolnicze tradycje pokoleniowe.

Sołectwo posiada duże walory przyrodnicze, co sprzyja rozwojowi turystyki i agroturystyki na tym terenie. Niezwykle ważne jednak staje się przy tym zapewnienie ciągłości w dostawie wody pitnej dla mieszkańców i turystów odwiedzających sołectwo. Z uwagi na powyższe koniecznym staje się podjęcie działań mających na celu budowę nowych zbiorników wodociągowych.

#### Cele rozwoju

**Wizja** miejscowości Sławniów jaka rodzi się na bazie inwentaryzacji zasobów i oczekiwań mieszkańców jest następująca:

**Sławniów nowoczesnym, aktywnym i wewnątrznie zintegrowanym sołectwem, zachowującym dziedzictwo historyczne i kulturowe oraz dbającym o środowisko naturalne.**

**Cel główny** jaki wynika z powyższej wizji to:

**Stworzenie sołectwa stosującego nowoczesne metody gospodarowania, świadomego swojego dziedzictwa historycznego i zaplecza przyrodniczego oraz położenia komunikacyjnego**

#### **Cele strategiczne**

Zarysowane poniżej cele strategiczne umożliwiają wybiórczą realizację konkretnych zadań inwestycyjnych, w zależności od dostępności źródeł finansowania przy jednoczesnym zachowaniu możliwości indywidualnego dostosowywania zakresu projektów do aktualnych



potrzeb (priorytetów). Cele strategiczne obejmują zakres inwestycji materialnych, a także promują działania „miękkie”. Należą do nich:

### 1. Ochrona wartości środowiska naturalnego

Cel realizowany zostanie np. poprzez:

- budowę małych oczyszczalni przydomowych na terenie gminy i sołectwa
- edukację dzieci i młodzieży w zakresie ochrony środowiska
- promowanie walorów środowiska naturalnego na terenie gminy i sołectwa
- skuteczną walkę z dzikimi składowiskami odpadów
- promowanie segregacji śmieci
- promowanie gospodarki niskoemisyjnej

### 2. Podniesienie standardu życia mieszkańców


Cel realizowany zostanie np. poprzez:

- budowę infrastruktury kanalizacyjnej opartej na systemie małych oczyszczalniach przydomowych
- budowę zbiorników wodociągowych zabezpieczających ciągłość dostawy wody pitnej
- działania nakierowane na promocję edukacji oraz szkolenia skierowane do wszystkich grup wiekowych
- ułatwianie pracy rolników poprzez zakup najnowszej generacji maszyn i urządzeń rolniczych
- promocję agroturystyki jako dodatkowego źródła dochodu
- podejmowanie działań gospodarczych obsługujących ruch turystyczny gminy

### 3. Zachowanie dziedzictwa historycznego i kulturowego

Cel realizowany zostanie np. poprzez:

- kultywowanie miejscowych tradycji i zwyczajów
- krzewienie lokalnej kultury
- rozwój działalności Koła Gospodyń Wiejskich
- propagowanie wiedzy historycznej o dziejach wsi i najbliższej okolicy już na poziomie szkolnym
- wykorzystanie potencjału, doświadczenia, energii i wolnego czasu ludzi starszych do działania na rzecz społeczności lokalnej
- przyciąganie i integrowanie ze społecznością wsi osób okresowo przebywających na jej terenie (głównie turystów)
- stworzenie witryny internetowej zawierającej informacje historyczne i kulturowe na temat wsi



#### **4. Wzrost standardu bazy gospodarczej, historycznej, kulturowej i turystycznej**

Cel realizowany zostanie np. poprzez:

- promocję agroturystyki jako dodatkowego źródła dochodu
- budowę miejsc parkingowych, modernizację oświetlenia ulicznego

#### **5. Stworzenie oferty społeczno-edukacyjnej dla mieszkańców wsi**

Cel realizowany zostanie np. poprzez:

- organizację zajęć w remizie OSP
- aktywizację społeczną w oficjalnej formie takiej jak Koło Rolnicze lub Koło Gospodyń Wiejskich
- organizację spotkań i imprez zwiększających poczucie lokalnej tożsamości
- współpracę z Miastem Pilica i pozostałymi sołectwami gminy
- organizację szkoleń i warsztatów na tematy rolnicze
- organizację wyjazdów na targi związane z rolnictwem

#### **6. Promocja sołectwa**

Cel realizowany zostanie np. poprzez:

- stworzenie strony internetowej sołectwa
- wydawnictwa promujące mikroregion

#### **6.2. Zadania planowane do realizacji w latach 2022-2030**

Rozwój miejscowości Sławniów w ciągu najbliższych 7 lat oraz w późniejszym okresie powinien się oprzeć na wykorzystaniu jej atutów przyrodniczych, potencjału turystycznego oraz na właściwym ukierunkowaniu indywidualnej i grupowej aktywności jego mieszkańców. Bardzo pomocne w tym zakresie mogą być programy pomocowe UE oraz finansowe i organizacyjne wsparcie gminy. Współdziałanie społeczności lokalnej z władzami gminy, organizacjami pożytku publicznego i lokalną LGD „Perła Jury” powinno być nakierowane na zadania planowane do realizacji w latach 2022-2030 obejmujące swym zasięgiem teren sołectwa Sławniów, prezentuje je poniższa tabela.

**Plan Odnowy Miejscowości  
SŁAWNIÓW**



Tabela 5 Zadania do realizacji w okresie 2018-2025 w miejscowości Dzwonowice – szacowane koszty, cele i źródła finansowania

Lp.	Nazwa zadania	Szacunkowy koszt	Źródła finansowania	Cel projektu
1	Zakup i montaż ogniw fotowoltaicznych	ok 1,5 mln zł	RPO WSL 2014 – 2020, środki własne gminy, środki unijne przewidziane w okresie programowania 2014 – 2020 oraz w okresie programowania 2021 - 2027	- podniesienie standardu życia mieszkańców - ochrona wartości środowiska naturalnego
2	Szkolenia dla mieszkańców wsi w zakresie pozyskiwania środków na rozwój działalności, rolniczej, pozarolniczej, przetwórstwa nowoczesnych metod gospodarowania itp.	100 000 zł	PROW 2014-2020, środki własne gminy, Program Operacyjny Kapitał Ludzki, środki unijne przewidziane w okresie programowania 2014-2020 oraz w okresie programowania 2021 - 2027	- podniesienie standardu życia mieszkańców - stworzenie oferty społeczno-edukacyjnej dla mieszkańców różnych grup wiekowych
3	Budowa wodociągowych zbiorników zabezpieczających ciągłość w dostawie wody pitnej	ok. 2,5 mln zł	PROW 2014-2020, środki własne gminy, środki unijne przewidziane w okresie programowania 2014-2020; RPO WSL 2014-2020	- zapewnienie ciągłości w dostawie wody pitnej, w tym na wypadek wystąpienia zdarzeń o charakterze kryzysowym - poprawa jakości życia mieszkańców
4	Budowa przydomowych oczyszczalni ścieków.	około 2 mln. zł	PROW 2014-2020, środki własne gminy, środki unijne przewidziane w okresie programowania 2014-2020; RPO WSL 2014-2020 oraz w okresie programowania 2021 - 2027	- ochrona wartości środowiska naturalnego - podniesienie standardu życia mieszkańców
5	Wymiana istniejących źródeł ciepła, termomodernizacja budynków mieszkalnych na terenie solectwa	ok 2 mln zł	Środki własne gminy, środki unijne przewidziane w okresie programowania 2014 – 2020 oraz w okresie programowania 2021 – 2027, WFOŚiGW, NFOŚiGW	- ochrona wartości środowiska naturalnego - podniesienie standardu życia mieszkańców
6	Stworzenie wityny internetowej solectwa oraz jej promocja w internecie (pozycjonowanie strony w wyszukiwarkach i na portalach tematycznych)	13 000 zł	Środki własne gminy i solectwa	- promocja solectwa - podniesienie standardu życia mieszkańców - zachowanie dziedzictwa historycznego i kulturowego - rozwój agroturystyki
7	Udział w targach rolnych, sympozjach i konferencjach rolniczych	40 000 zł	Środki własne gminy oraz mieszkańców solectwa, prywatni sponsorzy, środki unijne w ramach PROW, środki unijne przewidziane w okresie programowania	- podniesienie standardu życia mieszkańców - stworzenie oferty społeczno-kulturalnej dla mieszkańców





Plan Odnowy Miejscowości  
SŁAWNIOŃ

			2014-2020 oraz w okresie programowania 2021 - 2027	- propagowanie wartości historycznych i kulturowych - promocja sołectwa
<b>8</b>	<b>Budowa obiektów małej infrastruktury</b>	100 000,00 zł	Środki własne gminy oraz mieszkańców sołectwa, prywatni sponsorzy, środki unijne w ramach PROW, środki unijne przewidziane w okresie programowania 2014-2020 oraz w okresie programowania 2021 - 2027	- stworzenie oferty społeczno edukacyjno – kulturalno – sportowej dla najmłodszych mieszkańców - podniesienie standardu życia mieszkańców
<b>9</b>	<b>Materiały i wydawnictwa promocyjne sołectwa w kontekście mikroregionu)</b>	50 000 zł	Środki własne gminy, środki unijne w ramach PROW, środki unijne przewidziane w okresie programowania 2014-2020 oraz w okresie programowania 2021 - 2027	- promocja sołectwa - rozwój agroturystyki

Źródło: Opracowanie własne na podstawie danych UMIG Pilica

Przewidywany harmonogram realizacji prezentuje poniższy wykres Gantt'a.



Plan Odnowy Miejscowości  
SŁAWNIOŃ

Tabela 6 Wykres Gantt'a


Nazwa projekt	2022	2023	2024	2025	2026	2027	2028	2029	2030
Zakup i montaż ogniw fotowoltaicznych									
Szkolenia dla mieszkańców wsi w zakresie pozyskiwania środków na rozwój działalności, rolniczej, pozarolniczej, przetwórstwa nowocześniejszych metod gospodarowania itp.									
Budowa przydomowych oczyszczalni ścieków									
Wymiana istniejących źródeł ciepła, termomodernizacja budynków mieszkalnych na terenie sołectwa									
Stworzenie wirtualny internetowej sołectwa oraz jej promocja w internecie (pozycjonowanie strony w wyszukiwarkach i na portalach tematycznych)									
Udział w targach rolnych, sympozjach i konferencjach rolniczych									



**Plan Odnowy Miejscowości  
SŁAWNIOW**

<i>Budowa infrastruktury</i>	<i>obiektów małej</i>																		
<i>Budowa wodociągowych zabezpieczających dostawie wody pitnej</i>	<i>zbiorników ciągłość w</i>																		
<i>Materiały i promocyjne (dotyczące sołectwa w kontekście mikroregionu)</i>	<i>wydawnictwa</i>																		

Źródło: Opracowanie własne, na podstawie danych z UMIG Pilica



## **7. Opis i charakterystyka obszarów o szczególnym znaczeniu dla zaspokojenia potrzeb mieszkańców sprzyjających nawiązywaniu kontaktów społecznych**

Zabudowa sołectwa Sławniów typu ulicowego zlokalizowana jest wzdłuż drogi powiatowej 1752S. W strukturze przestrzennej Sławniowa nie można wyodrębnić obiektów pełniących rolę dominaty przestrzennej (jak kościół, zamek czy wieża widokowa).

Centralny punkt miejscowości skupia się wokół jedynego budynku użyteczności publicznej w sołectwie – budynku remizy OSP. Centrum zabudowy sołectwa, z budynkiem remizy w centralnej części, można umownie nazwać centrum społeczno-kulturalnym miejscowości.

Ze względu na układ przestrzenny sołectwa nie można na jego terenie wyróżnić jednego obszaru, który wyodrębniony został w celu zaspokajania potrzeb społecznych mieszkańców. Jedynym obiektem ogólnie znanym na terenie miejscowości, który może przyczyniać się do wspólnej integracji jest remiza. Budynek stanowi główne miejsce spotkań dla mieszkańców, służąc zaspakajaniu potrzeb o charakterze kulturalnym, edukacyjnym oraz integracyjnym. Spotkania te mają niejednokrotnie wpływ na pobudzenie aktywności obywatelskiej oraz tworzenie lokalnej wspólnoty samorządowej. Budynek stanowi główne miejsce wspólnych spotkań mieszkańców, miejsce organizacji zajęć dla dzieci i młodzieży, członków KGW i strażaków ochotników. Brak szerszych inicjatyw społecznych spowodowany jest głównie brakiem odpowiedniej infrastruktury umożliwiającej tego typu działania.

Szansą na zmianę istniejącego stanu rzeczy są planowane do realizacji w latach 2022 – 2030 zadania wyszczególnione w tabeli 6 – Wykres Gantt'a.

Infrastruktura Sławniowa wymaga jeszcze wielu działań, poczynając od najbardziej prozaicznych, tj.:

- Zauważalna jest konieczność budowy zbiorników wodociągowych zapewniających ciągłość w dostawie wody pitnej, w tym na wypadek wystąpienia zdarzeń o charakterze kryzysowym
- Problemem na terenie sołectwa Sławniów jest niewielka ilość ogólnodostępnych miejsc parkingowych, wynika to głównie z faktu, iż na jego terenie występuje jedynie 1 obiekt użyteczności publicznej, wymuszający ewentualną konieczność organizacji takich miejsc.



## Plan Odnowy Miejscowości SŁAWNIOŃ

### 8. Podsumowanie

Plan Odnowy Miejscowości Sławniów na lata 2022-2030 precyzuje oczekiwany kierunek rozwoju wsi w najważniejszych dziedzinach życia społeczno – gospodarczego oraz kulturalnego. Sformułowane w nim zostały także cele, przewidujące wzrost znaczenia miejscowości jako lokalnego ośrodka rozwoju kultury i turystyki. Do nich należy dążyć, aby poprawić warunki życia mieszkańców miejscowości Sławniów. Do zrealizowania tych celów, konieczne jest podjęcie wielu szczegółowych działań. Realizacja zadań opisanych w Planie Odnowy Miejscowości Sławniów na lata 2022-2030 powinna służyć integracji społeczności lokalnej a także przynieść poprawę jakości życia mieszkańców wsi Sławniów i przyczynić się do lepszego rozwoju miejscowości.



## Plan Odnowy Miejscowości SŁAWNIOŃ

### Spis tabel, rysunków i wykresów

#### tabel Spis

Tabela 1 Liczba mieszkańców Gminy Pilica w roku 2021 .....	8
Tabela 2 Prognoza liczby mieszkańców Powiatu Zawierciańskiego oraz Województwa Śląskiego w latach 2020-2030 .....	8
Tabela 3 Struktura użytkowania gruntów w Gminie Pilica .....	12
Tabela 4 Analiza SWOT dla miejscowości Sławniów .....	15
Tabela 5 Zadania do realizacji w okresie 2022-2030 w miejscowości Sławniów– szacowane koszty, cele i źródła finansowania .....	20
Tabela 6 Wykres Gantt'a .....	22

#### Spis rysunków

Rysunek 1 Sołectwa Gminy Pilica .....	7
---------------------------------------	---

**UCHWAŁA Nr XLVII/.../2022**  
Rady Miasta i Gminy w Pilicy  
z dnia 15 czerwca 2022 r.

**w sprawie zmian w budżecie gminy na 2022 rok.**

Na podstawie art. 18 ust. 2 pkt 4 ustawy z dnia 8 marca 1990 roku o samorządzie gminnym (t. j. Dz. U. z 2022 r. poz. 559 z późn.zm.) art. 211, 212, ustawy z dnia 27 sierpnia 2009 r. o finansach publicznych (t. j. Dz. U. z 2021 poz. 305 z późn.zm.), art. 111 ustawy z dnia 12 marca 2022r. o pomocy obywatelom Ukrainy w związku z konfliktem zbrojnym na terytorium tego państwa (Dz. U. z 2022 r. poz. 583 z późn.zm.), oraz Uchwały Rady Miasta i Gminy w Pilicy Nr XL/244/2021 z 29 grudnia 2021 r.,

**Rada Miasta i Gminy w Pilicy**  
**uchwała:**

**§1**

1. Dokonuje się następujących zmian w planowanych na 2022 rok dochodach Gminy Pilica, uchwalonych zgodnie z załącznikiem nr 1 do Uchwały Nr XL / 244 / 2021 Rady Miasta i Gminy w Pilicy z dnia 29 grudnia 2021 r. w sprawie budżetu gminy na 2022 rok

Dział	Wyszczególnienie	Zmiany (w zł.)	
		Zwiększenie	Zmniejszenie
<b>RAZEM DOCHODY ZWIĄZANE Z ZADANIAMI WŁASNYMI, w tym:</b>		<b>146 237</b>	<b>250 000</b>
<b>&gt; Dochody bieżące:</b>		<b>67 581</b>	<b>250 000</b>
<b>750</b>	<b>Administracja publiczna</b>	<b>1 457</b>	<b>0</b>
	Środki na dofinansowanie własnych zadań bieżących gmin, powiatów (związków gmin, związków powiatowo-gminnych, związków powiatów), samorządów województw, pozyskane z innych źródeł - Środki z Funduszu Pomocy Obywatelom Ukrainy	1 457	0
<b>754</b>	<b>Bezpieczeństwo publiczne i ochrona przeciwpożarowa</b>	<b>50 920</b>	<b>0</b>
	Środki na dofinansowanie własnych zadań bieżących gmin, powiatów (związków gmin, związków powiatowo-gminnych, związków powiatów), samorządów województw, pozyskane z innych źródeł - Środki z Funduszu Pomocy Obywatelom Ukrainy	50 920	
<b>852</b>	<b>Pomoc społeczna</b>	<b>3 000</b>	<b>0</b>
	Środki na dofinansowanie własnych zadań bieżących gmin, powiatów (związków gmin, związków powiatowo-gminnych, związków powiatów), samorządów województw, pozyskane z innych źródeł - Środki z Funduszu Pomocy Obywatelom Ukrainy	3 000	0
<b>853</b>	<b>Pozostałe zadania w zakresie polityki społecznej</b>	<b>9 870</b>	<b>0</b>

	Środki na dofinansowanie własnych zadań bieżących gmin, powiatów (związków gmin, związków powiatowo-gminnych, związków powiatów), samorządów województw, pozyskane z innych źródeł - Środki z Funduszu Pomocy Obywatelom Ukrainy	9 870	0
<b>855</b>	<b>Rodzina</b>	<b>2 334</b>	<b>0</b>
	Środki na dofinansowanie własnych zadań bieżących gmin, powiatów (związków gmin, związków powiatowo-gminnych, związków powiatów), samorządów województw, pozyskane z innych źródeł - Środki z Funduszu Pomocy Obywatelom Ukrainy	2 334	0
<b>900</b>	<b>Gospodarka komunalna i ochrona środowiska</b>	<b>0</b>	<b>250 000</b>
	Dotacja celowa otrzymana z budżetu państwa na realizację zadań bieżących z zakresu administracji rządowej oraz innych zadań zleconych gminie (związkom gmin, związkom powiatowo-gminnym) ustawami - środki przeznaczone na renowację/ konserwację ksiąg stanu cywilnego.	0	250 000
<b>&gt; Dochody majątkowe:</b>		<b>78 656</b>	<b>0</b>
<b>754</b>	<b>Bezpieczeństwo publiczne i ochrona przeciwpożarowa</b>	<b>78 656</b>	<b>0</b>
	Dotacja celowa w ramach programów finansowych z udziałem środków europejskich oraz środków, o których mowa w art. 5 ust. 3 pkt 5 lit. a i b ustawy, lub płatności w ramach budżetu środków europejskich, realizowanych przez jednostki samorządu terytorialnego	78 656	0

2. Dokonuje się następujących zmian w planowanych na 2022 rok wydatkach Gminy Pilica, uchwalonych zgodnie z załącznikiem nr 2 do Uchwały Nr XL / 244 / 2021 Rady Miasta i Gminy w Pilicy z dnia 29 grudnia 2021 r. w sprawie budżetu gminy na 2022 rok

Dział	Rozdział	Wyszczególnienie	Zmiany (w zł.)	
			Zwiększenie	Zmniejszenie
<b>wydatki jednostek budżetowych</b>			<b>44 169</b>	<b>263 259</b>
<b>RAZEM WYDATKI NA ZADANIA WŁASNE, w tym:</b>			<b>260 696</b>	<b>364 459</b>
<b>&gt; wydatki bieżące</b>			<b>97 081</b>	<b>263 259</b>
<b>750</b>		<b>Administracja publiczna</b>	<b>1 457</b>	<b>13 259</b>
	75023	Urzędy gmin (miast i miast na prawach powiatu)	0	13 259
	w tym:	- wydatki związane z realizacją ich statutowych zadań	0	13 259
		>> w tym: zakup usług,	0	13 259
	75095	Pozostała działalność	1 457	0
	w tym:	- wynagrodzenia i pochodne od nich naliczone	812	0
		- wydatki związane z realizacją ich statutowych zadań	645	0
		>> w tym: zakup usług	645	0
<b>754</b>		<b>Bezpieczeństwo publiczne i ochrona przeciwpożarowa</b>	<b>70 123</b>	<b>0</b>
	75412	Ochotnicze straże pożarne	19 203	0
	w tym:	- wydatki związane z realizacją ich statutowych zadań	19 203	0
		>> w tym: zakup usług remontowych, materiałów i wyposażenia - zm. w FS	19 203	0



	75495	Pozostała działalność	50 920	0
	w tym:	- różne wydatki na rzecz osób fizycznych	50 920	0
<b>852</b>		<b>Pomoc społeczna</b>	<b>3 000</b>	<b>0</b>
	85295	Pozostała działalność	3 000	0
	w tym:	- wynagrodzenia i pochodne od nich naliczone	3 000	0
<b>853</b>		<b>Pozostałe zadania w zakresie polityki społecznej</b>	<b>9 870</b>	<b>0</b>
	w tym:	- wydatki związane z realizacją ich statutowych zadań	9 870	0
		>> w tym: zakup usług	9 870	0
<b>855</b>		<b>Rodzina</b>	<b>2 334</b>	<b>0</b>
	75095	Pozostała działalność	2 334	0
	w tym:	- różne wydatki na rzecz osób fizycznych	1 992	0
		- wydatki związane z realizacją ich statutowych zadań	342	0
		>> w tym: zakup usług, materiałów i wyposażenia	342	0
<b>900</b>		<b>Gospodarka komunalna i ochrona środowiska</b>	<b>0</b>	<b>250 000</b>
	90026	Pozostałe działania związane z gospodarką odpadami	0	250 000
	w tym:	- wydatki związane z realizacją ich statutowych zadań	0	0
		>> w tym: zakup usług	0	250 000
<b>921</b>		<b>Kultura i ochrona dziedzictwa narodowego</b>	<b>10 297</b>	<b>0</b>
	92195	Pozostała działalność	10 297	0
	w tym:	- wynagrodzenia i pochodne od nich naliczone	10 000	0
		- wydatki związane z realizacją ich statutowych zadań	297	0
		>> w tym: zakup usług - zmiany w FS	297	0
<b>- wydatki majątkowe</b>			<b>163 615</b>	<b>101 200</b>
<b>600</b>		<b>Transport i łączność</b>	<b>0</b>	<b>19 500</b>
	60017	Drogi wewnętrzne	0	19 500
		- inwestycje i zakupy inwestycyjne	0	19 500
		>> w tym: zmiany w FS	0	19 500
<b>754</b>		<b>Bezpieczeństwo publiczne i ochrona przeciwpożarowa</b>	<b>123 615</b>	<b>0</b>
	75412	Ochotnicze straże pożarne	123 615	0
		- inwestycje i zakupy inwestycyjne	123 615	0
		>> w tym: realizacja zadania zg. ze złożonym do LGD Perła Jury wnioskiem na podniesienie standardów techn. budynku OSP w Wierzbicy	123 615	0
<b>900</b>		<b>Gospodarka komunalna i ochrona środowiska</b>	<b>40 000</b>	<b>0</b>
	90015	Oświetlenie ulic, placów i dróg	40 000	0
		- inwestycje i zakupy inwestycyjne	40 000	0
		>> w tym: zwiększenie wydatków na zakup i montaż lamp hybrydowych w miejsc. Wierzbica	40 000	0
<b>921</b>		<b>Kultura i ochrona dziedzictwa narodowego</b>	<b>0</b>	<b>81 700</b>

92109	Domy i ośrodki kultury, świetlice i kluby	0	81 700
	- inwestycje i zakupy inwestycyjne	0	81 700
	>> w tym: dostosowanie wydatku do harmonogramu robót przy rozbudowie biblioteki i OSP Pilica	0	81 700

## § 2

Zgodnie z § 12a do uchwały Nr XL/244/2021 Rady Miasta i Gminy w Pilicy z dnia 29 grudnia 2021 r. w sprawie budżetu gminy na 2022 rok, dokonuje się następujących zmian:

Ustala się plan dochodów i plan wydatków z Funduszu Pomocy w celu realizacji przez Gminę zadań dotyczących pomocy obywatelom Ukrainy zgodnie z załącznikiem nr 3 do niniejszej uchwały.

## § 3

Zmianie ulega § 5 Uchwały Nr XL/244/2021 z Rady Miasta i Gminy w Pilicy z dnia 29 grudnia 2021 r. w sprawie budżetu gminy na 2022 rok, a mianowicie:

Ustala się deficyt budżetowy w wysokości **5 611 149 zł.**, który zostanie pokryty z:

- a. nowo zaciągniętego kredytu w wys. 2 500 000 zł.,
- b. przychodami jednostek samorządu terytorialnego z niewykorzystanych środków pieniężnych na rachunku bieżącym budżetu, wynikających z rozliczenia dochodów i wydatków nimi finansowanych związanych ze szczególnymi zasadami wykonywania budżetu określonymi w odrębnych ustawach w wysokości 1 155 324 zł.,
- c. wolnymi środkami w wysokości 1 955 825 zł.

## § 4

Zmianie ulega § 6 Uchwały Nr XL/244/2021 Rady Miasta i Gminy w Pilicy z dnia 29 grudnia 2021 r. w sprawie budżetu gminy na 2022 rok, a mianowicie:

- 1 Łączną kwota przychodów budżetu w roku 2022 ustala się w wysokości **7 697 549 zł.**
- 2 Łączna kwota rozchodów budżetu w roku 2022 pozostaje bez zmian w wysokości **2 086 400 zł.**

Zgodnie z powyższym Dokonuje się następujących zmian w planowanych na 2022 rok przychodach Gminy Pilica, zgodnie z załącznikiem nr 4 do niniejszej uchwały.

## § 5

1. Załącznik Nr 1 do niniejszej uchwały obrazuje zmieniony wykaz zadań inwestycyjnych na 2022 r.
2. Załącznik Nr 2 obrazuje zmieniony wykaz Funduszu Sołeckiego na 2022 r.
3. Załącznik nr 3 obrazuje zmieniony plan dochodów i wydatków z Funduszu Pomocy obywatelom Ukrainy w 2022 r.
4. Załącznik nr 4 obrazuje zmiany w Przychodach i Rozchodach Budżetu w 2022 r.

**Plan budżetu po zmianach:**  
**DOCHODY - 49 692 575 zł.**  
**WYDATKI - 55 303 724 zł.**  
**DEFICYT BUDŻETOWY - 5 611 149 zł.**  
**PRZYCHODY - 7 697 549 zł.**  
**ROZCHODY - 2 086 400 zł.**

**§ 6**

Wykonanie uchwały powierza się Burmistrzowi Miasta i Gminy Pilica.

**§ 7**

Uchwała wchodzi w życie z dniem podjęcia.

**§ 8**

Uchwała podlega publikacji w Dzienniku Urzędowym Województwa Śląskiego.

**UZASADNIENIE**  
**do Uchwały Rady Miasta i Gminy w Pilicy z dn. 15.06.2022 r.**  
**w sprawie zmian w budżecie gminy na 2022 rok.**

Uchwałą w sprawie zmian w budżecie na 2022 rok dokonuje się następujących zmian:

1. Zwiększa się plan dochodów o łączną kwotę 146 237 zł w tym na:
  - Zadania własne 146 237 zł.W tym:
  - Dochody bieżące 67 581 zł.
  - Dochody majątkowe 78 656 zł.
2. Zmniejsza się plan dochodów o łączną kwotę 250 000 zł w tym na:
  - Zadania własne 250 000 zł.W tym:
  - Dochody bieżące 250 000 zł.
3. Zwiększa się plan wydatków o łączną kwotę 260 696 zł., w tym na:
  - Zadania własne 260 696 zł.W tym:
  - Wydatki bieżące 97 081 zł.
  - Wydatki majątkowe 163 615 zł.,
4. Zmniejsza się plan wydatków o łączną kwotę 364 459 zł, w tym na:
  - Zadania własne 364 459 zł.W tym:
  - Wydatki bieżące 263 259 zł.,
  - Wydatki majątkowe 101 200 zł.,

**PROJEKT**

**UCHWAŁA Nr XLVII // 2022**  
Rady Miasta i Gminy w Pilicy  
z dnia 15 czerwca 2022 roku

**w sprawie zmiany Wieloletniej Prognozy Finansowej na lata 2022-2026**

*Na podstawie art. 230 ust. 6, art. 231 ustawy z dnia 27 sierpnia 2009 r. o finansach publicznych (t. j. Dz. U. z 2021 r. poz. 305 z późn.zm.).*

**Rada Miasta i Gminy w Pilicy**  
uchwała:

**§1**

1. Dokonać zmian w Wieloletniej Prognozie Finansowej wynikających z Uchwały Nr XLVII/ /2022 z 15 czerwca 2022 r. dotyczących zmian w Budżecie Miasta i Gminy Pilica na 2022 rok zgodnie z załącznikiem nr 1 do niniejszej uchwały.

Załącznik Nr 1 do Uchwały Nr XL/245/2021 z dnia 29 grudnia 2021 r. zastąpić załącznikiem Nr 1 do niniejszej uchwały.

2. Dokonuje się zmian w załączniku nr 2 - Wykaz Przedsięwzięć do WPF do Uchwały Nr XL/245/2021 z dnia 29 grudnia 2021 r.

Załącznik Nr 2 do Uchwały Nr XL/245/2021 z dnia 29 grudnia 2021 r. zastąpić załącznikiem Nr 2 do niniejszej uchwały.

3. Objasnienia do niniejszej uchwały zawarte są w załączniku Nr 3 do niniejszej uchwały.

**§ 2**

Wykonanie uchwały powierza się Burmistrzowi Miasta i Gminy Pilica.

**§ 3**

Uchwała wchodzi w życie z dniem podjęcia.

**UZASADNIENIE**  
**do Uchwały Rady Miasta i Gminy w Pilicy z dn. 15.06.2022 r.**  
**w sprawie Wieloletniej Prognozy Finansowej na lata 2022-2026**

Ustawa z dnia 27 sierpnia 2009 r. o finansach publicznych (tekst jednolity Dz. U. z 2021 r. poz. 305 z późn.zm.) nakłada na jednostki samorządu terytorialnego obowiązek opracowania wieloletniej prognozy finansowej.

Rada Miasta i Gminy w Pilicy mocą Uchwały Nr XL/245/2021 z dnia 29.12.2021 r. (z późniejszymi zmianami) przyjęła do realizacji Wieloletnią Prognozę Finansową Miasta i Gminy Pilica na lata 2022 – 2026.

Zmiany dotyczące roku 2022 są konsekwencją zmian w budżecie, dokonanych mocą uchwały n-r XLVII/ /2022 z 15 czerwca 2022 r. w sprawie zmian w budżecie gminy na 2022 rok.

Zmiany wprowadzone przedłożonym projektem uchwały w sprawie Wieloletniej Prognozy Finansowej na lata 2022 - 2026 polegają na:

- a) w załączniku nr 1 „Wieloletnia Prognoza Finansowa” na dostosowaniu do kwot ujętych w budżecie miasta i gminy w roku 2022 i projekcie Uchwały w sprawie Wieloletniej Prognozy Finansowej na lata 2022 - 2026. Wskaźnik wynikający z art. 243 ustawy o finansach publicznych jest spełniony.
- b) zaktualizowano przedsięwzięcie pn. *„Rozbudowa budynku OSP Pilica, w tym przebudowa i adaptacja budynku dla potrzeb biblioteki oraz zmiana sposobu użytkowania istniejącej biblioteki na dom kultury wraz z infrastrukturą techniczną i zagospodarowaniem terenu”*- w zakresie kwot przypadających na lata 2021 -2024.
- c) wprowadzono przedsięwzięcie pn. *„Zagospodarowanie centrum miejscowości Wierbka”* w związku z przyznaniem dofinansowania w ramach Rządowego Funduszu Polski Ład: Program Inwestycji Strategicznych w zakresie kwot przypadających na lata 2022 -2023.

**Uchwała Nr XLVII/.../2022  
Rady Miasta i Gminy w Pilicy  
z dnia 15 czerwca 2022 r.**

**w sprawie udzielenia Burmistrzowi Miasta Gminy Pilica wotum zaufania**

Na podstawie art. 18 ust. 2 pkt 4a i art. 28 aa ust. 9 ustawy z dnia 8 marca 1990 roku o samorządzie gminnym (t.j. Dz. U. z 2022 r. poz. 559 z późn.zm.) **Rada Miasta i Gminy w Pilicy**

**uchwała:**

**§ 1**

W związku z zakończeniem debaty nad raportem o stanie gminy Pilica za 2021 roku Rada Miasta i Gminy w Pilicy udziela wotum zaufania Burmistrzowi Miasta i Gminy Pilica.

**§ 2**

Uchwała wchodzi w życie z dniem podjęcia.

## **Uzasadnienie**

Burmistrz Miasta i Gminy Pilica przedstawił do dnia 31 maja 2022 r. Radzie Miasta i Gminy raport o stanie gminy, który obejmował podsumowanie działalności organu wykonawczego gminy w roku poprzednim, w szczególności realizację polityk, programów i strategii, uchwał rady gminy i inwestycji. Po przeprowadzeniu debaty, zgodnie z art. 28 aa ustawy z dnia 8 marca 1990 roku o samorządzie gminnym (t.j. Dz. U. z 2022 r. poz. 559 z późn.zm.) Rada Miasta i Gminy postanawia udzielić wotum zaufania organowi wykonawczemu.



**Uchwała Nr XLVII/.../2022  
Rady Miasta i Gminy w Pilicy  
z dnia 15 czerwca 2022 roku**

**w sprawie rozpatrzenia i zatwierdzenia sprawozdania finansowego  
i sprawozdania z wykonania budżetu Miasta i Gminy Pilica za 2021 r.**

*Na podstawie art. 18 ust. 2 pkt 4 ustawy z dnia 8 marca 1990 r. o samorządzie gminnym (t. j. Dz. U. z 2022 r. poz. 559 z późn.zm.), art. 270 ust. 4 ustawy z dnia 27 sierpnia 2009 r. o finansach publicznych (t. j. Dz. U. z 2021 poz. 305 z późn.zm.), po zapoznaniu się z opinią Regionalnej Izby Obrachunkowej o przedłożonym przez Burmistrza Miasta i Gminy Pilica sprawozdaniu z wykonania budżetu za 2021 r. (Uchwała Nr 4200/VII/75/2022 z dnia 29 kwietnia 2022 r.) oraz ze stanowiskiem Komisji Rewizyjnej z dnia 26 maja 2022 r. i po rozpatrzeniu sprawozdania finansowego i sprawozdania z wykonania budżetu **Rada Miasta i Gminy w Pilicy***

**uchwała:**

**§ 1**

1. Zatwierdzić sprawozdanie z wykonania budżetu Miasta i Gminy Pilica za 2021 rok, zamykające się kwotami :
  - a) zamknięcia rachunkowego dochodów budżetu gminy na kwotę **46 464 529 zł**
  - b) zamknięcia rachunkowego wydatków budżetu gminy na kwotę **40 194 098 zł.**
2. Zatwierdzić przedstawione sprawozdanie finansowe.

**§ 2**

Uchwała wchodzi w życie z dniem podjęcia.

RADCA PRAWNY

  
Anna Marian-Nowicka

## **UZASADNIENIE**

Ustawa o finansach publicznych nakłada obowiązek na organ stanowiący rozpatrzenie i zatwierdzenie sprawozdań finansowych gminy wraz ze sprawozdaniem z wykonania budżetu. Sprawozdanie z wykonania budżetu za 2021 rok uzyskało opinię pozytywną Regionalnej Izby Obrachunkowej oraz Komisji Rewizyjnej Rady Miasta i Gminy w Pilicy w związku z powyższym podjęcie niniejszej uchwały jest zasadne.

**Uchwała Nr XLVII/.../2022  
Rady Miasta i Gminy w Pilicy  
z dnia 15 czerwca 2022 roku**

**w sprawie udzielenia absolutorium Burmistrzowi Miasta i Gminy Pilica z tytułu wykonania budżetu za rok 2021**

*Na podstawie art. 18 ust. 2 pkt 4 ustawy z dnia 8 marca 1990 r. o samorządzie gminnym (t.j. Dz. U. z 2022 r. poz. 559 z późn.zm.), art. 271 ust.1 ustawy z dnia 27 sierpnia 2009 r. o finansach publicznych (t.j. Dz. U. z 2021 poz. 305 z późn.zm.),*

po zapoznaniu się z :

- sprawozdaniem z wykonania budżetu gminy za 2021 r.;
- sprawozdaniem finansowym za 2021 r.;
- Opinią Regionalnej Izby Obrachunkowej o przedłożonym przez Burmistrza Miasta i Gminy Pilica sprawozdaniu z wykonania budżetu za 2021 r. (Uchwała Nr 4200/VII/75/2022 z dnia 29 kwietnia 2022 r.);
- informacją o stanie mienia za rok 2021;
- stanowiskiem Komisji Rewizyjnej z dnia 26 maja 2022 r.

**Rada Miasta i Gminy w Pilicy**

**uchwała:**

**§ 1**

Udzielić absolutorium Burmistrzowi Miasta i Gminy Pilica z tytułu wykonania budżetu za rok 2021.

**§ 2**

Uchwała wchodzi w życie z dniem podjęcia.

## **UZASADNIENIE**

Zgodnie z art. 18 ust. 2 pkt 4 ustawy z dnia 8 marca 1990 r. o samorządzie gminnym (t. j. Dz. U. z 2022 r. poz. 559 z późn.zm.), podejmowanie uchwały w sprawie udzielenia lub nieudzielenia absolutorium burmistrzowi z tytułu wykonania budżetu miasta należy do wyłącznej właściwości Rady Gminy.

Po zapoznaniu się w dniu 26 maja 2022 r z dokumentami finansowymi, informacją o stanie mienia i sprawozdaniem z wykonania budżetu gminy za 2021 rok, oraz opinią RIO o sprawozdaniu z wykonania budżetu za 2021 rok, Komisja Rewizyjna Rady Miasta i Gminy w Pilicy pozytywnie - jednogłośnie zaopiniowała wykonanie budżetu gminy za rok 2021. W związku z powyższym Komisja Rewizyjna Rady Miasta i Gminy w Pilicy wystąpiła z wnioskiem do Rady Miasta i Gminy w Pilicy w sprawie udzielenia absolutorium dla Burmistrza Miasta i Gminy Pilica za 2021 rok.